



Gestión

2019 II – 2024 I

Observatorio de Gobierno Urbano

**Instituto de Estudios Urbanos
Universidad Nacional de Colombia
Octubre de 2024**

Contenido

Introducción.....	3
¿Qué buscamos?.....	3
¿Cómo lo hacemos?.....	3
Equipo y coordinación	4
Difusión de Información	6
Planes de Desarrollo 2020-2024	7
Elecciones presidenciales 2022-2026. Propuestas de ciudad y política urbana	7
Avances de la ejecución de los Planes de Desarrollo Municipal 2020-2024	10
Elecciones territoriales 2023. Propuestas de ciudad y política urbana	11
Consultorio de Gobierno Urbano	13
Equipo de trabajo	13
Objetivos	13
Gestión del CGU	14
Apoyo a la Investigación.....	18
Análisis de Gobierno Urbano	18
Análisis de los resultados electorales para las autoridades locales de las principales ciudades en Colombia 2011-2015.....	18
Los censos de población y vivienda como instrumentos para la toma de decisiones de los gobiernos urbanos	19
Tesis y trabajos de investigación.....	20
Matriz listado de tesis y trabajos de grado	21
Difusión de trabajos finales de maestría TFM.....	21
Infografías-poster trabajos finales de maestría TFM	24
Proyecto de Investigación Hermes No 58296. Estructuras y resultados de la incorporación de suelo para VIS y VIP. 2012-2021	26
Insumos para la investigación	28
Análisis de la estructura de los planes de desarrollo municipal (PDM) 2020-2023	29
Matriz bibliográfica. Metodologías de la investigación en ciencias humanas, sociales y estudios urbanos.....	29
Reseñas. Libros sobre metodologías de investigación	30
Debates de Gobierno Urbano.....	36

Mesa de Expertos: elecciones locales en Colombia 2019. El sistema electoral y los mecanismos de acceso al poder público: ¿Qué se juega en las elecciones locales?	36
Debates de Gobierno Urbano No 25. Elecciones locales en Colombia 2019. El sistema electoral y los mecanismos de acceso al poder público: ¿qué se juega en las elecciones locales?	37
Mesa de Expertos: Gobiernos metropolitanos y esquemas de asociación territorial en Colombia. La visión desde los actores locales	38
Debates de Gobierno urbano No 26. Gobiernos metropolitanos y esquemas asociativos territoriales: visión de los actores locales en Colombia	40
Mesa de Expertos: Gobiernos metropolitanos y gestión del agua	40
Debates de Gobierno Urbano No 27. Crecimiento urbano y gestión del recurso hídrico en América Latina: experiencias y desafíos	41
Mesa de Expertos: Gestión integral de residuos en América Latina	42
Debates de Gobierno Urbano No 28. Gestión de residuos sólidos en América Latina: ¿hacia una economía circular?.....	43
Mesa de Expertos: Oportunidades y restricciones de la creación de distritos en Colombia: ¿En qué han mejorado los gobiernos municipales?.....	44
Debates de Gobierno Urbano No 29. Oportunidades y restricciones de la creación de distritos en Colombia: ¿en qué han mejorado los gobiernos municipales?.....	46
Mesa de expertos: Descentralización fiscal en América Latina. Balance y perspectivas	47
Debates de Gobierno urbano No 30. Descentralización fiscal en América Latina: balance y perspectivas	48
Mesa de expertos: Desafíos de la política urbana de cara a la formulación del Plan Nacional de Desarrollo (PND) 2022-2026.....	49
Debates de Gobierno Urbano No 31. Desafíos de la política urbana de cara a la formulación del Plan Nacional de Desarrollo (PND) 2022-2026.....	50
Mesa de Expertos: La investigación en estudios urbanos y regionales en América Latina.....	51
Debates de Gobierno Urbano No 32. La investigación en estudios urbanos y regionales en América Latina	53
Mesa de Expertos: Catastro Multipropósito: una apuesta para la gestión de la tierra urbana y rural.....	53
Debates de Gobierno Urbano No 33. Catastro multipropósito: una apuesta para la gestión de la tierra urbana y rural	55
Debates de Gobierno Urbano No 34. Gobiernos locales e igualdad de género al debate (en publicación).	56
Mesa de Expertos: Operadores y grandes proyectos urbanos en América Latina.	59
Otras Actividades de Visibilización del OGU	62

Introducción

El Observatorio de Gobierno Urbano (OGU) del Instituto de Estudios Urbanos (IEU) es un espacio virtual y presencial interdisciplinario de investigación y difusión de estudios sobre las políticas públicas urbanas y sobre las dinámicas territoriales de ciudades, regiones y Estados en América Latina y el mundo. Sus investigaciones y aportes al conocimiento se destacan por enfoques y metodologías innovadoras, constituyéndose en referente para la comunidad académica y como soporte para la elaboración de propuestas de política, así como referente para la construcción de opinión pública cualificada.

El OGU ofrece espacios de interlocución, formación y debate académico, social y político para contribuir a la construcción de una sociedad en paz, equitativa y sostenible. Como un espacio autónomo, convoca a la academia, las autoridades gubernamentales, la sociedad civil organizada y en general a toda la ciudadanía a sumarse a la resignificación del proyecto de nación desde la Universidad Nacional de Colombia.

¿Qué buscamos?

Contribuir a la construcción, difusión e intercambio de información cualificada sobre el quehacer de los gobiernos urbanos a partir de la producción de conocimiento de vanguardia, el fortalecimiento de los procesos de toma de decisiones y la construcción de opinión

pública en Colombia, América Latina y el mundo.

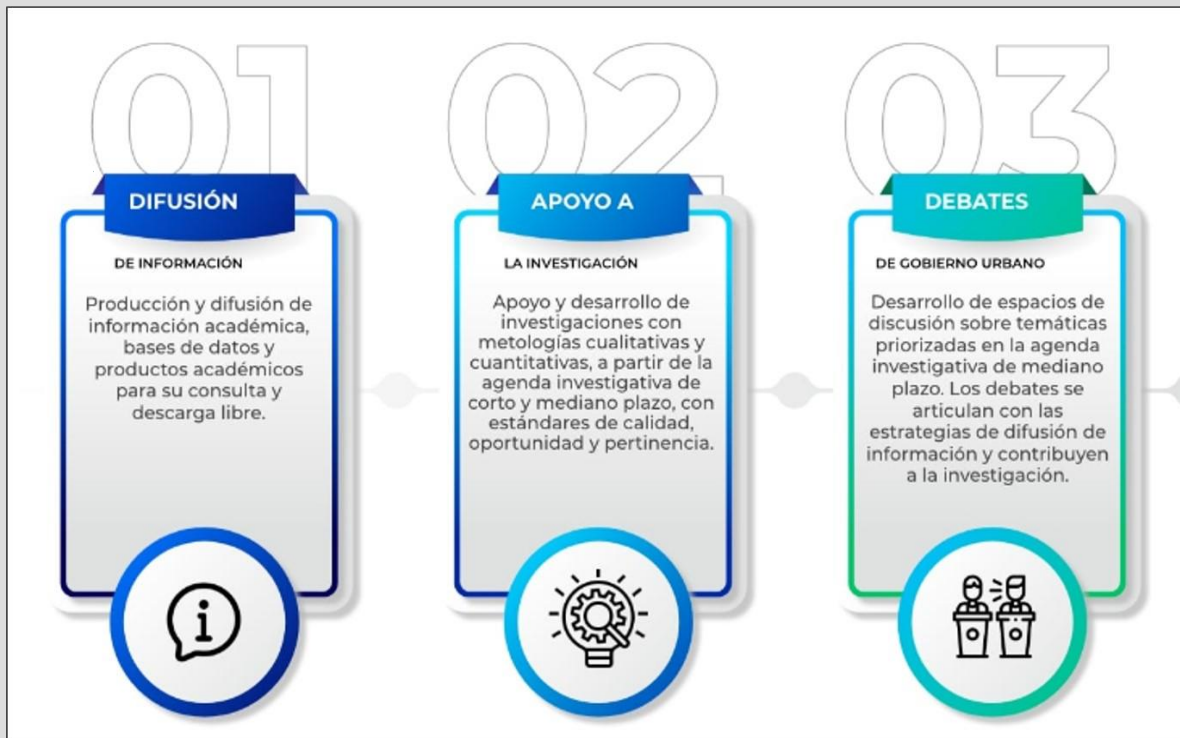
Específicamente el OGU busca:

- Brindar información oportuna, pertinente y cualificada a la academia, tomadores de decisión, sociedad civil organizada y ciudadanía en general sobre los gobiernos urbanos y las dinámicas regionales territoriales.
- Desarrollar, apoyar y difundir investigaciones con enfoques y metodologías innovadoras sobre los fundamentos, estrategias y resultados de políticas públicas urbanas y sobre las dinámicas territoriales de ciudades, regiones y Estados en Colombia, América Latina y el mundo.
- Propiciar espacios de encuentro para la interlocución y el debate académico, respondiendo a la heterogeneidad social, política, económica, cultural y étnica de la sociedad colombiana.

¿Cómo lo hacemos?

A partir de 2019, la coordinación y el equipo del OGU reestructuraron la metodología de trabajo y enfoque del Observatorio en cumplimiento de la misionalidad y visión de este. Para ello, el OGU desarrolla tres líneas estratégicas que integran sus distintas actividades, estas son: **1) Difusión de información;** **2) Apoyo a la investigación;** y **3) Debates de Gobierno Urbano (Figura 1).**

Figura 1. Estrategias del Observatorio de Gobierno Urbano.



Fuente: elaboración propia.

Como parte de la reestructuración del Observatorio, se llevó a cabo la actualización de los procesos y procedimientos de sus tres líneas estratégicas. Estos han sido recientemente incorporados en el *Manual de Procesos y Procedimientos* del Instituto de Estudios Urbanos, bajo la necesidad de articular las actividades del OGU con la gestión actual del IEU.

Equipo y coordinación

En consideración a los propósitos académicos y de investigación liderados por el Observatorio, desde la coordinación del OGU se ha promovido la participación y vinculación de estudiantes de pregrado y posgrado provenientes de diversas disciplinas con el objetivo de fomentar la interdisciplinariedad y

enriquecer los procesos metodológicos, los resultados investigativos y demás insumos producidos por el OGU.

Hasta el 22 de octubre de 2024, el Observatorio de Gobierno Urbano fue liderado y coordinado por la docente **Yency Contreras Ortiz**, profesora asociada adscrita al Instituto de Estudios Urbanos de la Universidad Nacional de Colombia (UNAL). La profesora Contreras es politóloga y doctora en Estudios Urbanos y Ambientales. Cuenta con una especialización y maestría en Planeación Urbana y Regional. Sus líneas de trabajo abarcan el gobierno urbano, la planeación y el ordenamiento territorial, además de políticas y gestión urbana, específicamente en temas de gestión del suelo, vivienda y hábitat.

DIFUSIÓN DE INFORMACIÓN



Gestión

2019 II – 2024 I

Difusión de Información

El Observatorio de Gobierno Urbano reconoce que la información cualificada es un insumo para la toma de decisiones de los gobiernos, promueve la cualificación de la opinión pública y ciudadana y es la base fundamental para el cumplimiento de la misión de la comunidad académica y científica.

Las autoridades locales y nacionales requieren información que permita identificar los cambios de corto, mediano y largo plazo que se propician en el marco de la acción del sector público, de tal manera que sea posible orientar sus acciones y decisiones.

Adicionalmente, a través de la información la ciudadanía puede realizar el seguimiento y la evaluación del cumplimiento de las visiones de mediano plazo propuestas por las autoridades electas y, con ello, exigir oportunamente su cumplimiento. Así mismo, puede promover ejercicios de control social de manera permanente y cualificada.

Finalmente, la academia encuentra en la información un referente que soporta sus investigaciones, cuyos resultados ofrecen formas de comprender y entender la sociedad, que pueden contribuir a hacer mejorar las formas de intervención del Estado y las relaciones entre actores públicos, privados y comunitarios.

En este marco, un primero ejercicio del OGU en 2019 consistió en reunir, para su consulta, las principales fuentes de información que pueden utilizar las autoridades locales y nacionales, la

ciudadanía y la academia. Estas fueron clasificadas por sectores, así (Tabla 1):

Tabla 1. Difusión de la Información. Fuentes de información

Sector	Institución	Fuente
Demográfico y poblacional	Departamento Administrativo Nacional de Estadística (DANE)	Censo 2005
		Censo 2018
		Censo Nacional Agropecuario
		Geo-portal DANE
		Archivo Nacional de Datos
Social y Económico	Departamento Nacional de Planeación (DNP)	Terridata
	Centro de Desarrollo Internacional, Universidad de Harvard	Datlas
	Consejo Privado de Competitividad	Índice Departamental de Competitividad
	Ministerio de Educación Nacional	Sistema Nacional de Información de la Educación Superior
Observatorio Laboral para la Educación		
Desempeño Institucional	Departamento Administrativo de la Función Pública	Caracterización Territorial
		Modelo Integrado de Planeación y Gestión
	Secretaría de Transparencia	Observatorio de Transparencia y Anticorrupción
Fiscal	Contaduría General de la Nación	Sistema CHIP
	Departamento Nacional de Planeación	Índice de Gestión de Proyectos de Regalías

Gestión	Departamento Nacional de Planeación	Observatorio del Sistema de ciudades
	Instituto Geográfico Agustín Codazzi	Sistema Catastral
	Secretaría Distrital de Planeación	Observatorio de Dinámicas Urbano Regionales
	Unidad Administrativa Especial de Catastro distrital	Infraestructura de Datos Espaciales para el Distrito Capital
Varios	Universidad de los Andes	Centro de Estudios sobre Desarrollo Económico
		Observatorio de la Democracia
	Departamento Nacional de Planeación	Portal ODS en Colombia
	Ministerio de Tecnologías de la Información y las Comunicaciones	Datos Abiertos Colombia
	Registraduría Nacional del Estado Civil	Resultados Elecciones

Fuente: elaboración propia.

A continuación, se presentan las actividades e insumos para la línea estratégica **Difusión de Información** elaborados por el Observatorio para el periodo 2019 II-2024 I.

Planes de Desarrollo 2020-2024

Resultado del proceso de elecciones locales en el país en el año 2019, el OGU compiló los Planes de Desarrollo (periodo 2020-2024) de trece ciudades presentados por los mandatarios y mandatarias locales, así como los documentos finales aprobados por los Concejos Municipales y Distritales. Este ejercicio sirvió como una herramienta de consulta rápida para soportar las

actividades de investigación y análisis de coyuntura de estudiantes, consultores y expertos en la planeación del desarrollo (Figura 2). En el portal web del OGU se encuentran disponibles los Planes de Desarrollo 2020-2024 de las siguientes trece ciudades: Bogotá, Medellín, Cali Barranquilla, Cartagena, Santa Marta, Pereira, Ibagué, Pasto, Montería, Manizales, Bucaramanga y Cúcuta.

Figura 2. Flyer informativo Planes de Desarrollo Municipal 2020-2024 promocionado en las redes sociales del IEU.



Fuente: tomado de las redes sociales del IEU.

Elecciones presidenciales 2022-2026. Propuestas de ciudad y política urbana

En 2022, el país llevó a cabo las elecciones presidenciales para el periodo 2022-2026. En este contexto, el equipo del Observatorio, liderado por la profesora **Yency Contreras Ortiz** y los asistentes de investigación **Laura Stella Moreno Rodríguez** (geógrafa de la Universidad

Nacional de Colombia; especialista en Gestión y Planificación del Desarrollo Urbano y Regional de la ESAP), **Martín Emiliano García Parra** (geógrafo de la Universidad Nacional de Colombia; estudiante de la maestría en Gobierno Urbano de la UNAL) y José Alberto Cubillos Espinosa (sociólogo de la Universidad Nacional de Colombia; estudiante de la maestría en Gobierno Urbano de la UNAL), construyeron una serie de infografías que resumieron las propuestas de algunos de los candidatos a la presidencia 2022-2026 en materia de ciudad y política urbana (Figura 3).

Este ejercicio tuvo la finalidad de aportar al debate y a la cualificación de la opinión pública, en el marco de la coyuntura electoral que atravesó el país. La elaboración de las infografías partió de una revisión detallada de los Planes de Gobierno publicados en los sitios web de los candidatos a la presidencia **Sergio Fajardo**, Coalición Centro Esperanza; **Federico Gutiérrez**, Coalición Equipo por Colombia; **Rodolfo Hernández**, Movimiento Liga de Gobernantes Anticorrupción; y **Gustavo Petro**, Coalición Pacto Histórico.

Así bien, se identificaron aquellos contenidos que hacían referencia a los temas de ciudad y/o política urbana, específicamente en asuntos referentes a:

- **Vivienda:** vivienda nueva; mejoramiento de vivienda; habilitación de suelo;

arrendamiento y vivienda usada; créditos para vivienda; construcción sostenible; y reasentamiento.

- **Servicios públicos:** esquemas de servicios; saneamiento básico; residuos sólidos; y energía.
- **Seguridad y convivencia ciudadana:** seguridad urbana; justicia; convivencia y resocialización.
- **Medio ambiente y cambio climático:** cambio climático y energías limpias.
- **Ordenamiento territorial:** catastro e información; ordenamiento territorial; y patrimonio.
- **Movilidad e infraestructura:** infraestructura vial; seguridad vial; políticas de movilidad; transporte sostenible; transporte urbano; transporte férreo; transporte fluvial; transporte aéreo; transporte de carga y logística; y accesibilidad.
- **Gestión urbano regional:** hacienda pública; competencias; participación ciudadana; gestión regional; fronteras y asociatividad.
- **Desarrollo económico:** turismo; ciencia y tecnología; productividad; género y empleo.
- **Inclusión social:** programas con enfoque diferencial.

Figura 3. Infografía elecciones presidenciales 2022-2026. Propuestas de ciudad y política urbana.



Fuente: elaboración propia.

Como resultado de este ejercicio, se publicaron seis videos que condensan las propuestas de ciudad y política urbana en el marco de las elecciones presidenciales. Estos videos, disponibles en el canal del IEU en YouTube ¹, contaron con la participación y análisis de la profesora **Yency Contreras Ortiz**: politóloga y doctora en Estudios Urbanos y Ambientales; y los profesores **Mario Avellaneda González**: magister en Ingeniería – Transporte, con estudios de doctorado en Ingeniería Civil de la Universidad Nacional de Colombia; y **Diego Isaías Peña**: doctor en Derecho de la Universidad de los Andes con maestría en Derecho de la misma Universidad.

Los videos abordaron las siguientes temáticas:

- Vivienda. Publicado el 6 de mayo de 2022; cuenta con **232** vistas a la fecha.
- Servicios públicos. Publicado el 6 de mayo de 2022; cuenta con **122** vistas a la fecha.
- Ordenamiento territorial. Publicado el 6 de mayo de 2022; cuenta con **126** vistas a la fecha.
- Movilidad. Publicado el 13 de mayo de 2022; cuenta con **150** vistas a la fecha.
- Seguridad. Publicado el 21 de mayo de 2022; cuenta con **121** vistas a la fecha.
- Gestión urbano regional. Publicado el 21 de mayo de 2022; cuenta con **68** vistas a la fecha.

¹ Disponible en:

https://www.youtube.com/watch?v=5aD7TOa7_E8&list=PLF4H3D8iKRRizzurefghbWi_Ol3jWVWHB

Avances de la ejecución de los Planes de Desarrollo Municipal 2020-2024

Para el primer semestre de 2023, el Observatorio de Gobierno Urbano, en conjunto con los estudiantes del curso **Fundamentos de Gobierno Urbano** de la Universidad Nacional de Colombia (2023-I), construyó un conjunto de infografías sobre los **avances de la ejecución de los planes de desarrollo municipal (PDM) 2020-2024** en los temas de política urbana para nueve ciudades del país: Barranquilla, Bogotá, Bucaramanga, Cartagena, Ibagué, Manizales, Medellín, Pasto y Pereira (Figura 4).

Esta actividad se llevó a cabo mediante una revisión y selección de las políticas, programas, proyectos y metas relacionadas con la política urbana presentes en los planes de desarrollo de las ciudades seleccionadas. Posteriormente, se detallaron los porcentajes de avance y/o cumplimiento de las metas. Estas cifras e información de seguimiento se obtuvieron de documentos oficiales tomados y/o proporcionados por las respectivas alcaldías. En términos generales, el ejercicio se desarrolló con el propósito de cualificar la opinión y aportar elementos para la reflexión en torno al proceso de elecciones locales en el país (periodo 2024-2027).

Los temas y subtemas destacados en esta serie de infografías, fueron los siguientes:

- **Seguridad ciudadana y convivencia:** seguridad urbana; justicia; y resocialización.
- **Vivienda y servicios públicos:** vivienda nueva; reasentamiento; arrendamiento; mejoramiento; saneamiento básico; y gestión de residuos sólidos.
- **Movilidad y transporte:** infraestructura vial; transporte público; y política de movilidad.
- **Ordenamiento territorial y finanzas públicas:** normativa POT; renovación urbana; turismo; patrimonio; finanzas e instrumentos de financiación; y catastro.
- **Espacio público y equipamientos:** parques, plazas y plazoletas; y construcción de equipamientos.
- **Medio ambiente:** estructura ecológica y biodiversidad; cambio climático; gestión del riesgo; y eco ciudad/ciudad sostenible.
- **Agricultura y seguridad alimentaria:** agricultura; mercados campesinos; programas y campañas.

Paralelo a este ejercicio, con la participación de dos grupos de estudiantes del curso Fundamentos de Gobierno Urbano (2023-I), se publicaron dos videos que resumen los avances en la ejecución de los PDM para las ciudades de Pereira y Pasto. Este material está disponible en el canal del IEU en YouTube

y, a la fecha, estos videos cuentan con 174 y 108 vistas, respectivamente².

Elecciones territoriales 2023. Propuestas de ciudad y política urbana en seis ciudades

En el transcurso del segundo semestre de 2023 y como resultado de las elecciones locales para el periodo 2024-2027, el OGU, en compañía con los estudiantes del curso **Fundamentos de Gobierno Urbano** (2023 II), elaboró un conjunto de infografías alrededor de las propuestas de algunos de los candidatos a las alcaldías en materia de ciudad y política urbana para seis ciudades: Barranquilla, Bogotá, Bucaramanga, Cali, Cartagena, Ibagué y Medellín (Figura 5).

Bajo este propósito, se identificaron aquellos contenidos que hacían referencia a temas de ciudad y/o política urbana, específicamente en asuntos referentes a:

- **Seguridad ciudadana y convivencia:** seguridad urbana; justicia; resocialización; convivencia y derechos humanos; y población víctima.
- **Vivienda y servicios públicos:** vivienda nueva; reasentamiento; arrendamiento y vivienda usada; mejoramiento; saneamiento básico, gestión de residuos sólidos; y alumbrado público.
- **Movilidad y transporte:** infraestructura vial; transporte

público; política de movilidad; seguridad vial; y modos no motorizados.

- **Ordenamiento territorial y finanzas públicas:** normativa POT; renovación urbana; turismo; patrimonio; asociatividad y esquemas asociativos; finanzas e instrumentos de financiación; y catastro.
- **Espacio público y equipamientos:** parques, plazas y plazoletas; y construcción de equipamientos.
- **Medio ambiente:** estructura ecológica y biodiversidad; cambio climático; gestión del riesgo; eco ciudad/ciudad sostenible; y bienestar animal.
- **Agricultura y seguridad alimentaria:** agricultura; programas y campañas; mercados campesinos; y plazas de mercado.

En cumplimiento con la línea estratégica Difusión de información del OGU, esta información fue publicada con el objetivo de presentar algunos de los contenidos de los programas de gobierno inscritos ante la Registraduría y publicados de acuerdo con lo establecido por el artículo 3 de la Ley 131 de 1994 *Por la cual se reglamenta el voto programático y se dictan otras disposiciones*.

² Disponibles en:
<https://www.youtube.com/watch?v=eJnILB-tsao&t=6s>
<https://www.youtube.com/watch?v=5xgkajLzsmo>

Figura 4. Muestra de la infografía Avances en la ejecución del Plan de Desarrollo Municipal 2020-2024 para la ciudad de Bogotá.

SEGURIDAD CIUDADANA Y CONVIVENCIA		Avances de la ejecución del Plan de Desarrollo Municipal 2020-2024		
Propósito	Programa	Meta sectorial	Linea base	Avance de metas
1. Hacer un nuevo contrato social con igualdad de oportunidades para la inclusión social productiva y política.	4. Prevención de la exclusión por razones étnicas, religiosas, sociales, políticas y de orientación sexual.	29. Implementar dos (2) Políticas Públicas: i) Superación de escenarios de vulneración de Derechos Humanos y ii) Lucha contra la trata de personas con enfoques de género, de derechos, diferencial y territorial.	Política pública i) 5,1% Política pública ii) 0%	75,5% de implementación de las políticas públicas.
		32. Implementar una (1) estrategia de cultura ciudadana para disminuir el racismo, la xenofobia y la marginación social en Bogotá.	0	59% de implementación de la estrategia.
	6. Sistema Distrital del Cuidado.	47. Contribuir a la construcción de la memoria, la convivencia y la reconciliación en el marco del acuerdo de paz, a través de la atención de 8.300 niños, niñas y adolescentes víctimas y afectados por el conflicto armado, desde un enfoque territorial.	6.877 niños, niñas y adolescentes únicos atendidos a través de casas de memoria y lúdica papalotí (2019).	58,3% de niñas, niños y adolescentes atendidas por la estrategia atrapa sueños.
		55. Formular, implementar, monitorear y evaluar un Plan Distrital de Prevención Integral de las Violencias contra las niñas, los niños, adolescentes, mujeres y personas mayores, de carácter interinstitucional e intersectorial con enfoque de derechos, diferencial, poblacional, ambiental, territorial y de género.	N/D	56% de avance del Plan Distrital de Prevención Integral de las Violencias.

Fuente: elaboración propia.

Figura 5. Muestra de la infografía Elecciones territoriales 2023. Propuestas de ciudad y política urbana para la ciudad de Cartagena.

SEGURIDAD CIUDADANA Y CONVIVENCIA		Programas de Gobierno. Alcaldía 2024-2027. Propuestas de Ciudad y Política Urbana					
CARTAGENA	Dumek Turbay Paz	William García Tirado	Judith Pinedo Flórez	Javier Julio Bejarano	José Luis Osorio	Javier Manuel Doria	
		Seguridad Urbana - Desarrollo de una Cultura Ciudadana cimentada en la protección y el cuidado - Eliminar entornos favorables al delito - Persecución penal efectiva del delito - Desarrollar política pública de Seguridad Humana, como elemento transversal resultante de la articulación de la seguridad - Mediante un mapa de fuerzas y modalidades criminales, definir estrategia óptima de control policivo territorial	Seguridad urbana - Mejorar la Coordinación Institucional y armonizar las instancias distritales con sus roles misionales y servicios - Desarrollo de programa de cimentación policía-comunidad como medida de solución a los problemas de inseguridad sectoriales. - Programa de Fortalecimiento y Mejoramiento del acceso a los servicios de justicia local, comisarías de familia, hogares de paso por VIF; et - Programa de Implementación de medidas de convivencia ciudadana que conlleven a fortalecer los niveles de seguridad.	Seguridad urbana (...) Concentramos ese esfuerzo mancomunado en 5 acciones claves: Capturar y judicializar sicarios, atracadores, violadores y narcotraficantes, desarticulando las ollas y bandas criminales; combatir el atraco, especialmente en Transcaribe; desmontar las redes criminales que operan la ciudad; reducir las pandillas juveniles convertidas en proveedoras de sicarios, asegurando la convivencia tranquila en los barrios y escuelas; y controlar las entradas y salidas de las localidades y de la ciudad. Seguridad Inteligente - A través del uso de tecnología, de análisis de datos, coordinación de (...)	Seguridad urbana - Gestión de información y generación de conocimiento (inteligencia): crearemos un observatorio público de seguimiento del delito, pues consideramos que la información es uno de los principales fundamentos y activos para la formulación de políticas públicas. - Uso intensivo de la tecnología para prevención y reacción para la seguridad: implementaremos elementos tecnológicos como las alarmas, las cámaras de seguridad con reconocimiento facial y de placas de vehículos en todos los puntos clave de la ciudad.	Seguridad urbana - Desde la nueva Secretaría de Seguridad fortaleceremos la Policía Nacional Metropolitana de Cartagena, dotándola de equipamientos modernos, capacitaciones pedagógicas y entrenamientos de primer nivel. - Buenos procesos para cero impunidad. Fortaleceremos las capacidades de investigación e inteligencia en miembros de la Seccional de Investigación Judicial (SIJIN) para obtener evidencia sólida en contra de los criminales y facilitar la tarea de los fiscales.	Seguridad urbana - (...)estableceremos de la mano del Ministerio de Defensa y la Policía Nacional el aumento del pie de fuerza, el uso de tecnologías de seguridad y centros de inteligencia. - Levaremos a la ciudad hacia la actualización de sus esquemas de seguridad, por medio del uso de la tecnología como principal insumo para combatir y prevenir los delitos, además de fortalecer con Inteligencia Artificial y Softwares de reconocimiento, que nos lleve a realizar en un trabajo integrado con la Policía y Fiscalía a dar seguimiento y captura de los actores delincuenciales.

Fuente: elaboración propia.

Consultorio de Gobierno Urbano

El Consultorio de Gobierno Urbano (CGU) es un proyecto piloto adscrito a las actividades académicas y de investigación del Observatorio de Gobierno Urbano del Instituto de Estudios Urbanos de la Universidad Nacional de Colombia.

Concretamente, el CGU se diseñó a inicios de 2023 como una herramienta para que funcionarios y servidores públicos, en el ámbito de su ejercicio de gobierno, puedan contar con un espacio de discusión y consulta con un grupo de docentes del IEU-UNAL sobre temas relacionados con la planificación territorial (POT y otros instrumentos relacionados).

Equipo de trabajo

Profesores responsables:

- **Yency Contreras Ortiz:** Profesora IEU-UNAL. Doctora en Estudios Urbanos y Ambientales y especialización y maestría en Planeación Urbana y Regional. Trabajo interdisciplinario en políticas urbanas.
- **Mario Avellaneda González:** Profesor IEU-UNAL. Magister en Ingeniería – Transporte, con estudios de doctorado en Ingeniería Civil de la Universidad Nacional de Colombia. Experiencia en ordenamiento territorial, planeación urbana y de la movilidad.
- **Diego Isaías Peña:** Profesor IEU-UNAL. Doctor en derecho de la

Universidad de los Andes con maestría en Derecho de la misma Universidad. Máster en Derecho Público de la Universidad Complutense de Madrid y especialista en Mercados y Políticas de Suelo en América Latina de la Universidad Nacional de Colombia.

- **Omar Rolando Rodríguez:** Profesor IEU-UNAL. Economista y doctor en Políticas Públicas con experiencia en investigación e implementación de políticas públicas relacionadas con reducción de pobreza, desarrollo económico e inserción al mercado laboral.

Objetivos

General:

Crear espacios de consulta con actores políticos municipales para cualificar el ejercicio de gobierno en los territorios, con un enfoque especial en la planificación territorial, fomentando el intercambio de conocimientos y buenas prácticas para fortalecer la gestión y el desarrollo de las municipalidades.

Específicos:

1. Fomentar la articulación entre la academia y las realidades territoriales para generar espacios de aprendizaje colaborativo y mutuo beneficio.
2. Contribuir a las funciones misionales de la Universidad en el marco de los

cometidos y bases de la extensión solidaria.

Gestión del CGU

Desde el mes de marzo de 2023, el Consultorio ha atendido servidores públicos de distintos territorios y Figura 6). Se ha brindado asesoramiento en una amplia gama de temas, entre los que destacan la recuperación y aprovechamiento del espacio público, los instrumentos de gestión del suelo y financiación del desarrollo urbano, la reordenación de los espacios del territorio, la gestión y financiación del patrimonio, entre otros.

Cabe destacar la participación de estudiantes de pregrado de la UNAL en algunas de las sesiones de asesoría, lo cual funciona como ejercicio de cualificación de capacidades y reforzamiento de temas de interés particular.

A continuación, se detalla el total de las 30 asesorías que hasta la fecha ha liderado el CGU (Tabla 2).

Tabla 2. Sesiones de asesoría lideradas por el CGU.

Fecha	Municipio	Tema discutido
Marzo 23 de 2023	Popayán, Cauca.	¿Cómo recuperar el espacio público y el aprovechamiento económico del mismo?
Abril 13 de 2023	Ituango, Antioquia.	Actualización POT ¿cómo reordenar los espacios en el territorio?
Abril 20 de 2023	Bogotá D.C.	Interpretación parágrafo art 145 y 242 Decreto 555/21. POT de Bogotá.

municipios, particularmente de los departamentos de Antioquia, Arauca, Atlántico, Boyacá, Cauca, Cesar, Córdoba, Cundinamarca, Meta, Putumayo, Santander, Tolima, Vichada, así como Bogotá y sus alcaldías locales (

Abril 20 de 2023	Valle del Guamuez, Putumayo.	Definición del número máximo de niveles de edificación.
Mayo 4 de 2023	Bogotá D.C.	¿Cómo financiar y avanzar en la concreción de un parque arqueológico Muisca en la localidad de Suba?
Mayo 11 de 2023	Municipios de Cundinamarca (varios).	Instrumentos de financiación del suelo.
Mayo 18 de 2023	Copacabana, Antioquia.	Formulación de la Política Pública de Vivienda del municipio
Mayo 25 de 2023	Valle del Guamuez, Putumayo.	Actualización cartográfica de las zonas de amenaza y riesgo. Expedición de licencias de construcción.
Junio 29 de 2023	Barbosa, Santander.	¿Cómo direccionar la recuperación y aprovechamiento del espacio público?
Julio 27 de 2023	Copacabana, Antioquia.	Formulación de la Política Pública de Vivienda del municipio.
Agosto 3 de 2023	Funza, Cundinamarca.	¿Bajo qué premisas se podría trabajar la consolidación de la estructura ecológica urbana y la red de parques y zonas verdes de manera integral e innovadora?
Agosto 31 de 2023	Acacías, Meta.	¿Cómo puede la Secretaría de Planeación certificar los

		linderos de un asentamiento humano sin vincularse al proceso de legalización?
Febrero 15 de 2024	Madrid, Cundinamarca.	¿Cómo debe ser la articulación de los POT que adelantan los municipios de Funza, Madrid, Mosquera y Facatativá al estar conurbados y tener proyectos estratégicos de orden regional y nacional como es el Regiotram y El aeropuerto el dorado II?
Febrero 22 de 2024	Líbano, Tolima.	¿Cuál es el procedimiento para la aprobación de un PBOT?
Marzo 7 de 2024	Guadalupe, Antioquia.	¿Cómo implementar y fortalecer la política pública de vivienda en zona urbana y rural para municipios de categoría sexta?
Marzo 21 de 2024	Valledupar, Cesar.	¿Cómo hacer del ordenamiento territorial y la planeación urbana componentes reales para el desarrollo integral de la sociedad?
Abril 4 de 2024	Valledupar, Cesar.	Mecanismos e instrumentos de financiación del desarrollo urbano.
Abril 11 de 2024	Cumaribo, Vichada.	¿Qué estrategias se podrían implementar para la actualización del Plan Básico de Ordenamiento Territorial (PBOT) del municipio?
Abril 25 de 2024	Galapa, Atlántico.	Ajustes al plan de ordenamiento, legalización y

		normalización del territorio.
Mayo 2 de 2024	Soacha, Cundinamarca.	Articulación OGU y Observatorio de Espacio Público de Soacha.
Mayo 9 de 2024	Líbano, Tolima.	Convocatoria pública para las zonas de expansión urbana y su vinculación en el proyecto de PBOT.
Mayo 16 de 2024	Cereté, Córdoba.	Normas urbanísticas aplicables a los centros poblados de los corregimientos.
Mayo 23 de 2024	Arauca, Arauca.	Transformación del territorio mediante un clúster urbano.
Junio 13 de 2024	Puerto Guzmán, Putumayo.	¿Qué casos existen en Colombia y América Latina de mejoramiento del hábitat mediante la autoconstrucción comunitaria de vivienda y equipamiento urbano?
Julio 25 de 2024	Tabio, Cundinamarca.	Proceso de modificación del POT.
Agosto 8 de 2024	Arauca, Arauca.	Orientación para generar herramientas del POT.
Agosto 15 de 2024	Carmen del Víbora, Antioquia.	Revisión del PBOT a mediano plazo.
Septiembre 5 de 2024	Cereté, Córdoba.	Orientaciones para la revisión del POT.
Octubre 3 de 2024	Sogamoso, Boyacá.	Instrumentos de planificación.
Octubre 18 de 2024	Cajicá, Cundinamarca.	Fuentes de financiación del desarrollo urbano.

Fuente: elaboración propia.

Figura 6. Flyer Consultorio de Gobierno Urbano.

OBSERVATORIO DE GOBIERNO URBANO

CONSULTORIO DE GOBIERNO URBANO

INQUIETUDES Y TERRITORIOS ATENDIDOS POR EL CONSULTORIO

CESAR
Instrumentos de gestión del suelo y financiación del desarrollo urbano.

SANTANDER
Recuperación y aprovechamiento del espacio público.

ANTIOQUIA
¿Cómo reordenar los espacios en el territorio?
Formulación de la Política Pública de Vivienda.

CUNDINAMARCA
Instrumentos de gestión del suelo y financiación del desarrollo urbano.
Consolidación de la estructura ecológica urbana.

TOLIMA
Proceso de aprobación del POT.

CAUCA
Recuperación y aprovechamiento económico del espacio público.

PUTUMAYO
Definición niveles de edificación.
Actualización cartográfica zonas de amenaza y riesgo.

BOGOTÁ D.C. ALCALDÍAS LOCALES
POT de Bogotá. Intervención y ocupación del espacio público.
Usos principales, complementarios y restringidos.
Gestión y financiación del patrimonio.


INSTITUTO DE ESTUDIOS URBANOS - UNAL
Observatorio de Gobierno Urbano
Consultorio de Gobierno Urbano
Contacto: observaieu_bog@unal.edu.co

Instituto de Estudios Urbanos – IEU
Sede Bogotá

UNIVERSIDAD NACIONAL DE COLOMBIA

Fuente: elaboración propia

APOYO A LA INVESTIGACIÓN



Gestión

2019 II – 2024 I

Apoyo a la Investigación

Bajo esta estrategia, el OGU desarrolla investigaciones puntuales que contribuyen a la comunidad académica y que sirven como soporte para la elaboración de propuestas de política y a la construcción de una opinión pública cualificada.

De igual manera, el Observatorio acompaña a los estudiantes de pregrado y posgrado de la Universidad Nacional de Colombia en la aplicación de los conocimientos y métodos adquiridos durante sus procesos de formación y que derivan en investigaciones sobre gobierno urbano.

Regularmente, a través de la página web del IEU, el OGU da a conocer los resultados de las investigaciones o insumos para la investigación que se desarrollan en el marco de su actividad. Así bien, a continuación se presentan las actividades e insumos para la línea estratégica **Apoyo a la Investigación** elaborados por el Observatorio para el periodo 2019 II-2024 I.

Análisis de Gobierno Urbano

Los resultados de las investigaciones que desarrolla el OGU se ven reflejados en los informes titulados **Análisis de Gobierno Urbano**. Estos documentos de trabajo, elaborados por el equipo del Observatorio, cubren una variedad de temas de interés y pueden ser consultados de forma gratuita en la página web del OGU-IEU. Para la vigencia 2019 II – 2024 I, el OGU elaboró dos informes de Análisis de Gobierno Urbano:

1) Análisis de resultado electorales para las autoridades locales de las principales ciudades en Colombia 2011-2015; y **2) Los censos de población y vivienda como instrumento para la toma de decisiones de los gobiernos urbanos.**

Análisis de los resultados electorales para las autoridades locales de las principales ciudades en Colombia 2011-2015

Esta investigación buscó brindar a la comunidad académica, a los actores políticos y al público en general información consolidada y análisis básicos sobre los procesos electorales en diez ciudades del país, con el fin de cualificar el debate con miras a las elecciones locales celebradas en octubre de 2019 (Figura 7).

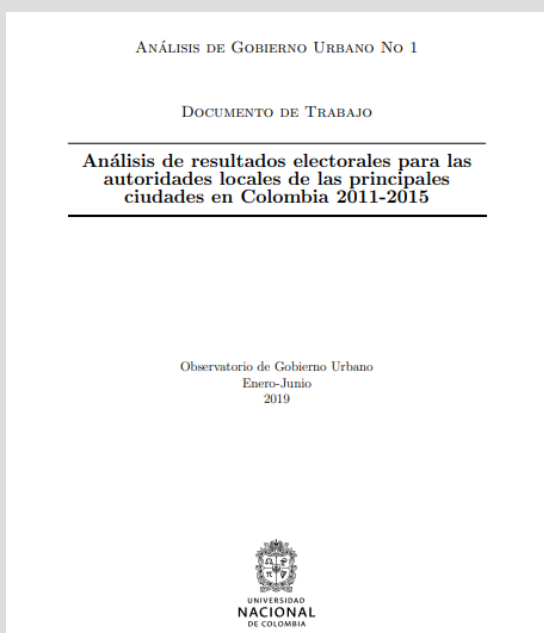
Cómo ya se mencionó, por condiciones de alcance, se seleccionaron algunas de las ciudades con importantes cifras de población (urbana) y que juegan un rol determinante en el sistema de ciudades y en la construcción de regiones en el país. Las diez ciudades analizadas fueron: Bogotá, Barranquilla, Medellín, Bucaramanga, Cali, Cartagena, Villavicencio, Ibagué, Manizales y Pereira.

La investigación tomó forma a partir de un análisis de las elecciones para alcaldías, concejos, juntas administradoras locales, gobernaciones y asambleas departamentales, mediante una revisión de las siguientes variables: **1)** participación electoral; **2)** porcentaje de votos de los candidatos ganadores; y **3)**

tipo de actor político ganador a las alcaldías.

El documento *Análisis de Gobierno Urbano Análisis de resultado electorales para las autoridades locales de las principales ciudades en Colombia 2011-2015*, se elaboró en 2019 bajo la coordinación y diseño de la profesora **Yency Contreras Ortiz** y **Jaime Orlando Buitrago**, politólogo y magister en Estudios Políticos Latinoamericanos de la UNAL.

Figura 7. Portada *Análisis de Gobierno Urbano No 1. Análisis de resultados electorales para las autoridades locales de las principales ciudades en Colombia 2011-2015*.



Fuente: tomado del documento de trabajo *Análisis de Gobierno Urbano No 1*.

Los censos de población y vivienda como instrumentos para la toma de decisiones de los gobiernos urbanos

Para el primer semestre de 2020 el documento de trabajo *Análisis de Gobierno Urbano No 2* buscó entender el

alcance del instrumento del Censo de Población y vivienda en América latina, particularmente en Colombia (Figura 8).

El documento recoge una breve revisión de fuentes que analizan las características del instrumento y su alcance de medición en la región. Algunos de los temas tratados en el informe son: **1)** conceptos, usos y enfoques de los censos en América Latina; **2)** experiencias y casos en América Latina (qué miden los censos en los países de la región); y **3)** revisión de los alcances del censo en Colombia 1993-2018.

Paralelo a ello, se realiza un análisis preliminar de los cuestionarios censales en el país y en algunos otros países de América Latina y se presentan algunas conclusiones, con el fin de consolidar información del uso del instrumento como base para otros estudios más exhaustivos y concretos. Así bien, el documento está acompañado por los cuestionarios censales de algunos países de la región (Argentina, censo 2010; Brasil, censo 2010; Chile, censo 2017; México, censo 2010; Colombia, censo 1993; Colombia, censo 2005; y Colombia, censo 2018) para su revisión y/o análisis comparativo.

Con el fin de complementar la revisión documental, el documento incorporó algunas reflexiones de académicas nacionales expertas en temas demográficos y que han trabajado desde sus líneas de investigación los alcances del censo como herramienta tanto estadística como de política pública. Las entrevistadas fueron:

- **Marcela García:** Socióloga, magister en Urbanismo y doctora en Demografía.
- **Adriana Carolina Silva Arias:** doctora en Estudios de Población y profesora de la Facultad de Ciencias Económica de la Universidad Militar Nueva Granada.

La entrevista abordó las siguientes preguntas: **1)** ¿qué es y qué pretende medir un censo?; **2)** ¿cuáles son las principales variables que mide el censo en Colombia y en otros países que usted tenga como referencia?; **3)** ¿cuáles son las principales limitaciones que tiene el instrumento del censo en Colombia?; **4)** ¿qué variables o aspectos NO miden los censos y cuáles considera que deben incluirse en los cuestionarios censales?; **5)** cómo evalúa la evolución y desarrollo del instrumento en los tres últimos levantamientos censales del país); **6)** ¿podría hablarse de enfoques conceptuales u objetivos de política en la definición de las variables que se decide incorporar en los censos?; y **7)** ¿cuáles son los principales retos y aspectos a mejorar en los próximos censos en Colombia?.

Finalmente, el documento estuvo acompañado por un video explicativo y de reflexión preparado por la profesora **Adriana Carolina Silva Arias**, publicado en el canal del IEU en YouTube, el cual cuenta con **263** vistas a la fecha (Figura 9).

El documento *Análisis de Gobierno Urbano Los censos de población y vivienda como instrumentos para la toma de decisiones de los gobiernos urbanos*, se

elaboró bajo la coordinación y diseño de la profesora **Yency Contreras Ortiz** y **Martín Emiliano García**, geógrafo y estudiante de la maestría en Gobierno Urbano de la UNAL.

Figura 8. Flyer informativo *Análisis de Gobierno Urbano No 2* promocionado en las redes sociales del IEU.



Fuente: tomado de las redes sociales del IEU.

Figura 9. Video. *Análisis de los censos de población y vivienda en América Latina*. Profesora **Adriana Carolina Silva Arias**.



Fuente: tomado de las redes sociales del IEU.

Tesis y trabajos de investigación

En el marco de las actividades del Observatorio de Gobierno Urbano, se

brinda apoyo y difusión a tesis, trabajos finales de maestría e investigaciones inéditas e innovadoras que aporten a la generación de conocimiento, al debate académico, social y político, y a la construcción de una sociedad en paz, equitativa y sostenible.

Matriz listado de tesis y trabajos de grado

Con el doble propósito de fortalecer las estrategias *Difusión de información y Apoyo a la investigación*, para 2020 el OGU gestionó la búsqueda de tesis y trabajos finales de maestría (TFM) en el repositorio institucional de la Universidad Nacional de Colombia, así como en los repositorios de otras universidades (**Universidad de los Andes, Universidad Javeriana, Universidad Distrital, Universidad Piloto** y la **Universidad del Rosario**), con el objetivo de difundir trabajos innovadores en las dos líneas de trabajo del IEU: 1) gobierno urbano y políticas públicas; y 2) ciudades, territorio y Estados.

En un primer ejercicio se identificaron y sistematizaron un total de **215** trabajos expuestos en una matriz disponible para

descargarse en la página web del OGU-IEU. Dicha matriz otorga información sobre el autor de la tesis o TFM, la facultad y el programa de posgrado respectivo, palabras clave, tema principal, además del enlace en dónde podrá consultarse el documento correspondiente.

Difusión de trabajos finales de maestría TFM

Resultado de la sistematización de tesis y trabajos finales de maestría a través de una matriz publicada en la página web del OGU, el equipo del Observatorio contactó distintos programas de maestría³ y a los autores de las tesis previamente seleccionadas, con el propósito de invitarlos a difundir sus TFM en formato resumen a través del portal web del OGU-IEU. Paralelo a la difusión y promoción de trabajos, este ejercicio pretendió consolidar una fuente de consulta para el desarrollo de nuevas investigaciones.

Esta actividad contó con la respuesta asertiva de 29 autores que aceptaron la divulgación de sus trabajos (Tabla 3).

³ Los programas de maestría que se contactaron fueron: 1) maestría en Derecho Público para la Gestión Administrativa, Universidad de los Andes; 2) maestría en Estudios Interdisciplinarios sobre Desarrollo, Universidad de los Andes; 3) maestría en Estudios Internacionales, Universidad de los Andes; 4) maestría en Economía, Universidad Javeriana; 5) maestría en Estudios de Paz y Resolución de Conflictos, Universidad Javeriana; 6) maestría en Estudios Internacionales, Universidad Javeriana; 7) maestría en Gobierno del Territorio y Gestión Pública, Universidad Javeriana; 8) maestría en Historia, Universidad Javeriana; 9) maestría en Planeación Urbana y Regional, Universidad Javeriana; 10) maestría en Política social, Universidad Javeriana; 11) maestría en Gestión Urbana, Universidad piloto de Colombia; 12) maestría en Economía de las Políticas Públicas, Universidad del Rosario; y 13) maestría en Desarrollo Sustentable y Gestión Ambiental, Universidad Distrital Francisco José de Caldas.

Tabla 3. Trabajos finales de maestría TFM difundidos por el OGU.

Autor	Programa	TFM
Juan Camilo Mora Triana	Maestría en Urbanismo, Universidad Nacional de Colombia.	Analizar para transformar: Estudio sobre la importancia de las estaciones de sistemas de transporte masivo en la transformación del espacio urbano en centralidades en formación. Caso de estudio: Estación calle 100.
Karen Maricel Franco Bautista	Maestría en Sociología, Universidad Nacional de Colombia.	Cartografía de los conflictos y las violencias urbanas en relación con la presencia de desmovilizados en la ciudad. Estudio de caso de la ciudad de Bogotá D.C.
Mario Avellaneda González	Maestría en Ingeniería de Transportes, Universidad Nacional de Colombia.	Criterios de diseño industrial para una propuesta conceptual en el desarrollo de vehículos de los SITP de las ciudades colombianas. Caso Bogotá.
Sonia Patricia Larotta Silva	Maestría en Geografía, Universidad Nacional de Colombia.	Determinantes para la migración internacional de colombianos entre 1990-2015 a partir de un modelo gravitacional.
Sonia Yennifer Diaz Alonso	Maestría en Estudios Urbano Regionales, Universidad Nacional de Colombia.	Estudio sobre el cálculo de la contribución de valorización: caso de estudio: proyecto de valorización El Poblado (2008).
Camilo Anzola Morales	Maestría en Economía de las Políticas Públicas, Universidad del Rosario.	Evolución del crimen en Bogotá y su impacto sobre la percepción de seguridad ciudadana. Análisis para el periodo 2010-2017.
Néstor Julián Ramírez Sierra	Maestría en Derecho Público para la Gestión, Universidad de los Andes.	Hacia la construcción de lineamientos de prevención del daño antijurídico en el Distrito Capital - aplicación metodológica para conflictos en materia de urbanismo.
Diego Alexander Buitrago Ruiz	Maestría en Historia y Teoría del Arte, Universidad Nacional de Colombia.	La Caracas Escénica: Una calle bogotana para la sátira, la tragedia y la comedia.
Francisco Alberto Cruz Angarita	Maestría en Historia, Universidad Javeriana.	La ciudad de El Dorado, La ciudad del General: la intervención del teniente general Rojas Pinilla en el desarrollo urbanístico de Bogotá 1953-1957.
Javier Valencia Polanco	Maestría en Urbanismo, Universidad Nacional de Colombia.	La expansión al sur oriente de Cali y la participación comunitaria 1979-1990. Estudio de caso: Distrito de Aguablanca.
Juan Diego Saldaña Arias	Maestría en Urbanismo, Universidad Nacional de Colombia.	La rebelión urbana: Ciudad informal y mejoramiento integral de barrios, dos realidades de la producción del espacio urbano residencial para la población de bajos ingresos en Bogotá (2000-2016): un análisis a partir de la producción reciente de vivienda informal y la implementación de política de mejoramiento integral de barrios de la SDHT en Bogotá.
Carlos Andrés Escobar Moyano	Maestría en Geografía, Universidad Nacional de Colombia.	La territorialidad contrainsurgente. Un análisis sobre la configuración territorial del paramilitarismo en el área Metropolitana de Bogotá (2009-2016).
Johan Stiv García Cardozo	Maestría en Estudios Urbano Regionales, Universidad Nacional de Colombia.	La transformación estado-territorio en la escala urbana: Propuesta metodológica de un enfoque crítico de la gobernanza urbana. Medellín 2001-2015.
Camila Andrea Galindo Martínez	Maestría en Derecho, Universidad Nacional de Colombia.	Las entidades territoriales en Colombia entre la descentralización y la recentralización fiscal: La injerencia de las Instituciones Financieras Internacionales.
María Fernanda Murcia Pinilla	Maestría en Ordenamiento Urbano	Lineamientos de planificación territorial en Colombia 1985-2015 y su aplicación en los municipios de Funza y Mosquera.

Autor	Programa	TFM
	Regional, Universidad Nacional de Colombia.	
Estefanía Montoya Domínguez	Maestría en Medio Ambiente y Desarrollo, Universidad Nacional de Colombia.	Los acueductos y sistemas de distribución de agua comunitarios en el área rural de Bogotá y la gobernanza del agua en la ciudad.
Alan David Vargas Fonseca	Maestría en Ordenamiento Urbano Regional, Universidad Nacional de Colombia.	Los bordes urbano-ambientales en Bogotá: Ordenación del Territorio de los Cerros Orientales (ARFPBOB) 1976-2015.
Juan Sebastián Parada Portilla	Maestría en Economía, Universidad Nacional de Colombia.	Magnitud e incidencia del gasto público social sobre la desigualdad en Colombia: una perspectiva nacional y regional para el año 2016.
Jorge Andrés Viasus Salamanca	Maestría en Urbanismo, Universidad Nacional de Colombia.	Mejoramiento integral de barrios y derecho a la ciudad: el caso de estudio del programa Sur con Bogotá y el área prioritaria de intervención Lucero.
Santander Beleño Pérez	Maestría en Diseño Urbano, Universidad Nacional de Colombia.	Memoria e identidad urbana: recuperación de la imagen del Río Guatapurí en Valledupar.
Leonardo Romero-Olivera	Maestría en Estudios Urbano Regionales, Universidad Nacional de Colombia.	Metropolización en zonas costeras del corredor Barranquilla-Cartagena.
Juan Carlos Castellanos Puentes	Maestría en Urbanismo, Universidad Nacional de Colombia.	Organizaciones Populares de Vivienda: Alternativa al déficit de vivienda adecuada en Colombia. Estudio comparativo de caso Asociación para la Vivienda Integral-Asovivir con MISN Ciudad Verde.
Natalia Pedraza Mora	Maestría en Urbanismo, Universidad Nacional de Colombia.	Pluralismo jurídico en la legalización de barrios de Bogotá. Participación ciudadana en el desarrollo inicial de barrios informales.
Ricardo Andrés Luna Nieto	Maestría en Diseño Urbano, Universidad Nacional de Colombia.	Prevención del crimen a través de estrategias de diseño urbano, caso del barrio Egipto.
Laura Viviana López Chaparro	Maestría en Diseño Urbano, Universidad Nacional de Colombia.	Reactivación espacial y social a partir de la renovación urbana.
Jairo Iván Oviedo Pesellin	Maestría en Urbanismo, Universidad Nacional de Colombia.	"Renovar" ¡reedificando! Un proceso reglado no planificado, Bogotá 2000-2017.
Gloria Esperanza Londoño Torres	Maestría en Estudios Urbano Regionales, Universidad Nacional de Colombia.	Reproducción de la informalidad en reasentamientos de población: Macroproyecto de Interés Social Nacional Ciudadela Nuevo Occidente, Medellín.
Miguel Ángel Díaz Bonilla	Maestría en Diseño Urbano, Universidad Nacional de Colombia.	Sistema de espacios públicos verdes como estructura de la ciudad.
María Cecilia Benavides Escobar	Maestría en Urbanismo, Universidad Nacional de Colombia.	Una mirada a la gentrificación. El caso Bogotá.

Fuente: elaboración propia.

Infografías-poster trabajos finales de maestría TFM

Con el objetivo de desarrollar, apoyar y difundir investigaciones con enfoques y metodologías innovadoras sobre los fundamentos, estrategias y resultados de políticas públicas urbanas, así como sobre las dinámicas territoriales de ciudades, regiones y Estados en Colombia, América Latina y el mundo, el Observatorio de Gobierno Urbano invitó a un grupo de estudiantes de la maestría en Gobierno Urbano a crear un póster o infografía que sirva como promoción de su TFM.


Para la vigencia 2019 II – 2024 I, el OGU facilitó la difusión y promoción de los siguientes cuatro pósters:

- *La desigualdad en Colombia. Estudio sobre la importancia de la reducción y control de la desigualdad socioeconómica en la localidad de Suba en la ciudad de Bogotá (2015-2020).* Elaborado por **Daniel Plutarco Rosas**, magister en Gobierno urbano (Figura 10).
- *Transformaciones de los modelos de ocupación territorial a partir de la infraestructura vial en Funza, Mosquera y cota. 2000-2020.* Elaborado por **José Alberto Cubillos**, sociólogo y estudiante de la maestría en Gobierno Urbano (Figura 11).
- *Territorio y ciudad. Del paisaje agrícola al paisaje urbano en los modelos de ocupación de Pasto. 2000-2020.* Elaborado por **Ana**

María González Bastidas, ingeniera ambiental y magister en Gobierno Urbano (Figura 12).

- *Tensiones ente bienes públicos y privados en la ciudad. La evolución del rol del Estado y sus mecanismos de intervención en los conflictos de la vivienda multifamiliar y la propiedad común en Bogotá.* Elaborado por **David Puentes Aguilera**, abogado y estudiante de la maestría en Gobierno Urbano (Figura 13).

Figura 10. Póster La desigualdad en Colombia. Estudio sobre la importancia de la reducción y control de la desigualdad socioeconómica en la localidad de Suba en la ciudad de Bogotá (2015-2020).



Fuente: elaborado por Daniel Plutarco Rosas.

Figura 11. Póster Transformaciones de los modelos de ocupación territorial a partir de la infraestructura vial en Funza, Mosquera y cota. 2000-2020.

TFM:

TRANSFORMACIONES DE LOS MODELOS DE OCUPACIÓN TERRITORIAL A PARTIR DE LA INFRAESTRUCTURA VIAL EN FUNZA, MOSQUERA Y COTA 2000 - 2020

INTRODUCCIÓN

Las transformaciones territoriales en los municipios de la Sabana de Bogotá, potenciadas desde la década de 1970, cuentan con 2 características: a) el componente físico por ser los núcleos urbanos próximos en distancias a la Capital; y b) concretos de infraestructura vial nacional las cuales se han convertido en espacios de relocalización de actividad industrial y residencial.

OBJETIVO

Explorar cómo la infraestructura vial ha influido (o no) en el crecimiento urbano y en la transformación de los usos del suelo y la expansión de los municipios de Funza, Mosquera y Cota entre los años 2000 - 2020.

METODOLOGÍA

La estrategia metodológica usada es mixta, según el objetivo específico se realizan:

- Bases de datos para conocer dinámicas demográficas, sus cambios en cuanto a situación, desempleo, laboral y crecimiento.
- Sistematización de información respectiva para entender cambios en la vocación del territorio.
- Se analizará cualitativamente la intervención de los distintos niveles de gobierno en proyectos de infraestructura vial con el fin de conocer sus efectos sobre la urbanización y las transformaciones territoriales.

HIPÓTESIS

La Transversal de la Sabana en Mosquera, Funza y Cota ha promovido la creación, desarrollo y expansión de proyectos sociales y laborales, en conjunto con la intervención de niveles de gobierno, con los cuales se han consolidado efectos en la ocupación territorial a lo largo del área de estudio.

¡IMPORTANTE! La selección de estos municipios por la relevancia que tienen los núcleos urbanos informados en aglomeraciones. Por otro lado, la Transversal de la Sabana ha sido poco analizada en estudios urbanos.

CONCLUSIÓN:

Cuatro características orientan el análisis:

- El crecimiento poblacional y sus efectos en la ocupación del suelo
- El impacto de decisiones de infraestructura vial con competencias de actores de gobierno
- Los desarrollos industriales potenciados por la Transversal de la Sabana
- La agenda que ejerce la infraestructura en un entorno urbano

Autor
Jose Alberto Cubillos Espinosa

Dirección
Yency Contreras Ortiz

HALLAZGOS PRELIMINARES

La ocupación del suelo urbano se ha incrementado en los últimos décadas. Pese a existir un camino comestible entre Mosquera y Cota en 1992, este ha evolucionado hasta convertirse en la Transversal de la Sabana.

Área de estudio, ocupación territorial 1992

Área de estudio, ocupación territorial 2008

Área de estudio, ocupación territorial 2014

El concepto agenda dirige la reflexión, según Farías (2011): agenda (o ensamblaje) es la actualización de ciertos capacidades de producir la ciudad. En un entorno construido la agenda de redes de infraestructura refiere a "varias colectividades de actores sociales y técnicos mezclados como híbridos sociomateriales que apoyan la construcción de múltiples materialidades y espacio-tiempo" (Arahán, S. y Marín, S. 2001).

Fuente: elaborado por José Alberto Cubillos.

Figura 12. Póster Territorio y ciudad. Del paisaje agrícola al paisaje urbano en los modelos de ocupación de Pasto. 2000-2020.

Territorio y ciudad. Del paisaje agrícola al paisaje urbano en los modelos de ocupación de Pasto 2000-2020

Autora: Ana María González
Directora: Dr. Ana Patricia Montoya Pino

https://repositorio.unal.edu.co/handle/unal/80858

1 Fragmentación territorial. Una lectura funcional de la región natural

Para el caso de Nariño, la geografía territorial fragmenta la región en disociaciones y segrega a los principales complejos urbanos (Pasto, Ipiales y Tumaco) a operar sobre la centralidad subregional al tiempo que se debilita la centralidad inmediata de Pasto como eje de desarrollo cuyos efectos a largo plazo la hace la principal proveedora de servicios urbanos a escala regional.

Hipótesis

La presión de las dinámicas de la ciudad sobre el paisaje agrícola permite que los modos de vida urbana se complementen con las zonas de periferia, tendencia que crece a medida que la población demanda provisión de suelo y vivienda. Este hecho incide en cambios morfológicos de lo conocido como espacio urbano, pues la asociación de los tipos de paisaje da paso a una estructura urbana compleja e interdependiente.

Diseño Metodológico

Comparación entre los paisajes locales y la territorialidad, según las subregiones naturales.

Definición de las condiciones territoriales que hacen de Pasto el espacio para la ocupación urbana.

Diagnóstico histórico territorial de la ciudad.

Objetivo general: Analizar la relación entre la ciudad de Pasto y su territorio a través del paisaje como patrón de ocupación territorial.

Objetivos específicos:

1. Identificar la relación espacial entre la ciudad y los paisajes locales.
2. Caracterizar históricamente los patrones de ocupación territorial a través de la variación del paisaje local de la ciudad.
3. Analizar los elementos morfológicos del paisaje urbano con base en la variación del paisaje agrícola para el urbano de la ciudad.

Escala territorial

Determinación del punto central de concentración poblacional y urbanística regional.

Escala urbana

Reconocimiento de los patrones de ocupación en la ciudad bajo los elementos territoriales.

Comprensión de la expansión urbana de Pasto en razón del paisaje agrícola (elemento estructural de la ciudad y el territorio).

Recursos: Revisión de fuentes secundarias, cartografía histórica y cartografía actualizada. Imágenes satelitales Landsat/ Copernicus 2000-2020. Revisión de censos poblacionales, instrumentos de ordenamiento (Ley 40 de 2003) y revisión de POT.

2 Ocupación territorial de Pasto: una transformación entre el paisaje natural, agrícola y urbano

El análisis histórico-territorial se obtuvo a partir del estudio de cuatro variables en cuatro periodos de importancia:

Períodos	Integración de la ciudad regional	Transparencia cultural	Construcción del paisaje urbano	Crecimiento urbano
Paisajes heteromorfos	Ciudad hispánica	Pasto entre el desarrollo del asentamiento y la modernización a inicios del siglo XX.	Construcción de la ciudad funcional y las centralidades rurales	

Se concluye que la estructura de la ciudad presenta (i) compactación de la huella urbana por el borde natural, (ii) pérdida de coherencia vegetal del borde natural, (iii) crecimiento urbano difusificado en las periferias, (iv) fenómenos de periurbanización y suburbanización, (v) traslado demográfico funcional (de indígena) al campo y población urbana de forma no progresiva, (vi) suburbanización de suelo en el norte de la ciudad, y (vii) sobrevalorización del suelo hacia el sur con aumento poblacional.

3 La unidad de paisaje en los Planes de Ordenamiento Territorial (POT), periodo 2000-2020

1. Las áreas de protección ambiental han perdido correspondencia con el borde natural pasando de un sistema ambiental (POT 2003 y 2009) a una estructura ecológica municipal (POT 2015) lo que la hace más vulnerable a transformaciones antropicas.
2. En la periferia la división predial se presenta por unidades periurbanas y rurales, condición que ha impulsado los POT 2003 y 2015 a diferencia del POT de 2009 que buscó la preservación del borde, obstáculo para las economías locales.
3. Traslado de corregimientos y centros poblados en barrios por presentar alta densidad y usos residenciales en aumento. Suburbanización del suelo cercano a la huella urbana en aprovechamiento de los espacios vacíos que no corresponden con las zonas de expansión designadas por los POT.

El paisaje urbano se expande morfológicamente en huella urbana compacta y difusificada que desplaza actividades periurbanas hacia el borde natural.

El análisis urbano debe ahondar en las transformaciones territoriales, culturales, económicas y morfológicas, inscritas en cada escala paisajística para encontrar soluciones a largo plazo que incluyan en los instrumentos de planificación un uso transversal de la unidad de paisaje en la interpretación de la realidad de las ciudades, intermedias, con afluencia de escenas agrícolas.

Fuente: elaborado por Ana María González Bastidas.

Figura 13. Póster Tensiones ente bienes públicos y privados en la ciudad. La evolución del rol del Estado y sus mecanismos de intervención en los conflictos de la vivienda multifamiliar y la propiedad común en Bogotá.



Fuente: elaborado por David Puentes Aguilera.

Proyecto de Investigación Hermes No 58296. Estructuras y resultados de la incorporación de suelo para VIS y VIP. 2012-2021

En Colombia, el Congreso de la República expidió la Ley 1537 de 2012 como mecanismo para establecer instrumentos para la planeación, promoción y financiamiento del desarrollo territorial, la renovación urbana, la financiación de vivienda y la provisión de servicios de agua potable y saneamiento básico. Con el objetivo de garantizar el desarrollo de programas de Vivienda de Interés Social y Prioritaria, el artículo 47 de la norma, por una única vez, permitió a los municipios del país "incorporar al perímetro urbano los predios localizados en suelo rural, suelo suburbano y suelo de expansión urbana requeridos para el desarrollo y construcción de Vivienda de Interés

Social y Vivienda de Interés Prioritario, mediante el ajuste del Plan de Ordenamiento Territorial [...] sin la realización previa de los trámites de concertación y consulta" (mecanismo fast track). Si bien la Ley establece que este lineamiento es aplicable por una única vez para el periodo constitucional de las administraciones municipales 2012-2016, los siguientes dos Planes Nacionales de Desarrollo (Ley 1753 de 2015 y Ley 1955 de 2019) incorporaron lo dispuesto en la 1537.

En relación con lo anterior, y en el marco de las actividades académicas y de investigación lideradas por el Observatorio de Gobierno Urbano, y su compromiso en contribuir a la construcción, difusión e intercambio de información a partir de la producción de conocimiento de vanguardia, el OGU

formuló el proyecto de investigación ***Estructuras y resultados de la incorporación de suelo para VIS-VIP***, registrado en el Sistema de Información Hermes (código 58296) en febrero de 2023.

La hipótesis principal de esta investigación se centra en que, resultado de la habilitación de suelo para el desarrollo de proyectos VIS-VIP en el país, se han consolidado nuevos predios urbanos que están desconectados de la estructura urbana de los municipios y los servicios sociales que estos ofrecen. Además, se evidencian los impactos territoriales que pueden resultar del crecimiento poblacional de los municipios y los retos que ello implica en términos de la capacidad de carga para los territorios.

Objetivos y metodología

1. Caracterizar la política de vivienda en el país y lo que implicó, en términos territoriales, la Ley 1537 de 2012 y su aplicación desmedida a lo largo del territorio nacional.

Se analizó el contenido normativo de distintos actos administrativos del orden nacional, en función de describir y caracterizar la estructura normativa alrededor de la incorporación de suelo para el desarrollo de vivienda social en Colombia. Estos fueron: 1) la Constitución Política de 1991; 2) Ley 3 de 1991; 3) Ley 388 de 1997; 4) Sentencia 149 de 2010; 5) Ley 1469 de 2011; 6) Ley 1537 de 2012; y 7) Ley 1753 de 2015. El análisis se complementó transversalmente con la revisión de los actos administrativos de

las entidades territoriales, a través de los cuales los municipios que hacen parte de la muestra de estudio reglamentaron la incorporación de suelo rural al perímetro urbano para la construcción de vivienda tipo VIS-VIP.

2. Definir los retos que en términos de habitabilidad y acceso a vivienda deben hacer frente los municipios del país.

A partir de información secundaria (artículos académicos, libros y capítulos de libros), se detalló y definió el esquema de retos macro y micro (a escala regional y local) a los que deben hacer frente las distintas entidades territoriales en materia de habitabilidad y acceso a vivienda. Destacan: 1) los procesos de gentrificación y especulación inmobiliaria en las ciudades; 2) la escasez y precios de suelo elevados; 3) la falta de políticas sociales y programas habitacionales estatales (debilidad estatal y relaciones clientelares); 4) la estructura de propiedad del suelo; 5) la imposibilidad de acceder al mercado de suelo formal y al suelo habitable; 6) el desarrollo de un modelo de mercado privatizador; entre otros.

3. Evaluar la condición urbanística de los predios anexados al casco urbano de los municipios (acceso a servicios públicos, sociales, conexión a la estructura urbana, etc.).

El cumplimiento de este objetivo se apoyó en dos recursos diseñados a lo largo del proyecto de investigación. En primer lugar, se construyó una matriz de análisis de las áreas incorporadas al suelo urbano de los municipios de la muestra,

tomando como insumo los actos administrativos de las entidades territoriales que reglamentaron la incorporación de suelo rural al perímetro urbano para el desarrollo de vivienda tipo VIS-VIP. Así, la matriz incluye información referente a: 1) área incorporada en metros cuadrados y hectáreas; 2) clasificación del suelo; 3) usos del suelo; 4) localización y coordenadas del predio u área incorporada; 5) tipo de propietario del predio u área incorporada; 6) CHIP, matrícula o código catastral del predio; 7) referencia a la normativa nacional; 8) desarrollo de plan parcial; 9) tratamientos urbanísticos; 10) número de viviendas construidas; y 11) disponibilidad de servicios públicos.

Por otro lado, mediante un proceso de georreferenciación de los predios y áreas incorporadas al perímetro urbano para la construcción de vivienda VIS-VIP, se midió la distancia radial del predio incorporado al centro de la cabecera municipal. Lo anterior, con el objetivo de evaluar las condiciones territoriales de los predios en términos de accesibilidad y cercanía a centros poblados y áreas urbanas. Adicionalmente, con apoyo de metadatos de Instituto Nacional de Vías (INVIAS), se midió la distancia del predio a la vía nacional más cercana. Para complementar la caracterización de las condiciones territoriales, urbanísticas y de soportes territoriales de los predios incorporados, se visualizó su localización con soporte en ArcGis, Google Earth y Google Maps Street View, en aras de identificar el acceso y accesibilidad de los

predios a la estructura urbana y el sistema vial del municipio.

Detalle del impacto

En términos de impacto, este proyecto de investigación fomenta la discusión, principalmente en escenarios académicos, alrededor de la planeación territorial y las realidades urbanas y urbanísticas de los municipios colombianos de distintas categorías. El plus radica en haber descentralizado los análisis de las grandes ciudades y ciudades capitales, centrando esfuerzos en abordar las dinámicas territoriales y urbanas de una amplia gama de municipios representativos de la realidad del país.

En términos metodológicos, este proyecto destaca el uso de un enfoque metodológico mixto. Además del análisis cuantitativo de cifras, se llevó a cabo un análisis territorial que se apoyó en el uso de plataformas de fácil acceso y manejo, como Google Earth y Google Maps Street View. Esta combinación de métodos permitió una comprensión más holística y detallada de las dinámicas territoriales y urbanas en los municipios estudiados.

Productos

El producto académico propuesto para el proyecto es un artículo que fue sometido para publicación en revista indexada, el cual fue elaborado de manera simultánea al desarrollo y análisis de insumos.

Insumos para la investigación

Con el propósito de apoyar y enriquecer los procesos académicos e investigativos

de estudiantes, especialmente aquellos adscritos a la maestría en Gobierno Urbano (MGU) de la UNAL, durante el periodo 2019 II – 2014 I, el equipo del Observatorio de Gobierno Urbano, con el apoyo de algunos estudiantes de la MGU, ha desarrollado diversos insumos para cumplir con este objetivo.

Análisis de la estructura de los planes de desarrollo municipal (PDM) 2020-2023

Para 2020, el Observatorio de Gobierno Urbano recopiló y consultó los documentos de los planes de desarrollo municipal y distrital de trece ciudades del país (Bogotá, Medellín, Cali, Barranquilla, Cartagena, Santa Marta, Pereira, Ibagué, Pasto, Montería, Manizales, Bucaramanga y Cúcuta), con el fin de generar información cualificada para la investigación y análisis de coyuntura de estudiantes, consultores y expertos en la planeación del desarrollo.

Se identificaron los ejes, objetivos estratégicos o propósitos de ciudad; así como la existencia de programas, proyectos, metas e indicadores que permitieran evaluar los contenidos de las versiones preliminares de dichos planes. También se consolidó la información relacionada con los números de programas, proyectos y metas relacionados en los PDM para mostrar la estructura preliminar de los PDM y sus alcances.

Así bien, este ejercicio cuenta con dos insumos colgados en el portal web del OGU-IEU: **1)** una matriz de Excel que

detalla los programas, proyectos, metas e indicadores de las versiones preliminares de los planes de desarrollo municipales y distritales 2020-2023 en trece ciudades del país; y **2)** una matriz Excel que detalla la estructura de los PDM y contabiliza el número de programas, proyectos, metas y relacionados contenidos en los documentos de PDM.

Con esta información se buscó visibilizar los procesos de construcción de las hojas de ruta de planeación del desarrollo en las principales ciudades colombianas para la vigencia 2020-2023, y promover escenarios de discusión y análisis cualificado de los contenidos de los PDM.

Matriz bibliográfica. Metodologías de la investigación en ciencias humanas, sociales y estudios urbanos

Bajo la necesidad de ofrecer a los estudiantes de pregrado y maestría un insumo de consulta que sirva como apoyo a sus procesos investigativos y de formulación de trabajos de grado y TFM, en 2021 el OGU recopiló en una matriz bibliográfica cuarenta (40) textos sobre metodologías de investigación en ciencias humanas, sociales y estudios urbanos (Figura 14).

Esta matriz consolida un catálogo en dónde se puede consultar el título del libro o el artículo; sus autores; año de publicación; resumen; contenido de los textos; además del link de consulta y/o descarga de los documentos.

Figura 14. Índice Matriz bibliográfica. Metodologías de la investigación en ciencias humanas, sociales y estudios urbanos.

Matriz Bibliográfica. Metodología de la Investigación en C. Sociales, C. Humanas y Estudios Urbanos	
Observatorio de Gobierno Urbano. Instituto de Estudios Urbanos	
Nº	Índice
1	Actas de la Jornada de Debate: investigación y evaluación en humanidades y ciencias sociales
2	Aspectos conceptuales y metodológicos en estudios urbano-ambientales
3	Case study research: design and methods
4	Cómo iniciarse en la investigación académica. Una guía práctica
5	Cultura de la investigación para los estudios urbanos, políticos e internacionales
6	El devenir de la investigación en la arquitectura, el urbanismo y el diseño en México
7	El problema de la investigación
8	El proceso de investigación científica
9	Espacio y territorio. Instrumentos metodológicos de investigación social
10	Fundamentos de investigación
11	Handbook of Survey Methodology for the Social Sciences
12	La hermenéutica y los métodos de investigación en ciencias sociales
13	La investigación en ciencias sociales: sugerencias prácticas sobre el proceso
14	La investigación en Ciencias Sociales: técnicas de recolección de la información
15	La investigación latinoamericana en ciencias sociales
16	La investigación social. Cuaderno metodológico
17	La observación participante y la deriva: dos técnicas móviles para el análisis de la ciudad contemporánea. El caso de Barcelona
18	La práctica de la investigación educativa. La construcción del objeto de estudio
19	Los Sistemas de Información Geográfica y la investigación en ciencias humanas y sociales
20	Manual de investigación en ciencias sociales
21	Manual de metodología. Construcción del marco teórico, formulación de los objetivos y elección de la metodología
22	Measurement validity: a shared standard for qualitative and quantitative research
23	Metodología cuantitativa: abordaje desde la complementariedad en ciencias sociales
24	Metodología de Investigación en Ciencias Humanas y Sociales. En Discussões epistemológicas: as Ciências Humanas sob uma ótica interdisciplinar
25	Metodología de investigación en ciencias sociales
26	Metodología de la investigación ¿para qué? La producción de los datos y los diseños.
27	Metodología de la investigación cuantitativa
28	Metodología de la investigación cuantitativa, cualitativa y redacción de la tesis
29	Metodología de la investigación. Las rutas cuantitativa, cualitativa y mixta
30	Metodología de la investigación: administración, economía, humanidades y ciencias sociales
31	Metodología de la investigación: competencias + aprendizaje + vida
32	Metodología para investigaciones de alto impacto en las ciencias sociales
33	Metodología y técnicas de investigación social
34	Metodologías de la investigación en las ciencias sociales: Fases, fuentes y selección de técnicas
35	Métodos de investigación social
36	Métodos y técnicas cualitativas en la investigación de la ciudad
37	Métodos y técnicas de investigación. Una propuesta ágil para la presentación de trabajos científicos en las áreas de arquitectura, urbanismo y disciplinas afines
38	Perspectivas contemporáneas de la investigación en ciencias sociales
39	Rompiendo barreras en la investigación
40	Todo es teoría. Objetivos y métodos de investigación

Fuente: elaboración propia.

Reseñas. Libros sobre metodologías de investigación

En apoyo a la difusión de investigaciones inéditas e innovadoras que aporten a la generación de conocimiento y al debate académico, social y político, a lo largo del periodo 2019 II – 2024 I el OGU, con el apoyo de algunos estudiantes de la MGU y/o egresado de la UNAL, han presentado una serie de reseñas de algunos textos recientes y novedosos sobre metodologías, métodos y técnicas de investigación en ciencias humanas, sociales y estudios urbanos. Lo anterior, con el objetivo de ofrecer a los

estudiantes de pregrado y maestría un insumo de consulta que sirva como apoyo a sus procesos investigativos y de formulación de trabajos de grado y TFM.

A la fecha se han publicado un total de siete reseñas, las cuales pueden ser consultada en la página web del OGU-IEU; estas son:

Perspectivas contemporáneas de la investigación en ciencias sociales

Autor: Miguel Armando López Leyva (compilador) (2020).

Editorial: Universidad Nacional Autónoma de México. Instituto de Investigaciones Sociales.

Reseña elaborada por: José Alberto Cubillos Espinosa, sociólogo y estudiante de la Maestría en Gobierno Urbano de la UNAL.

El libro *Perspectivas contemporáneas de la investigación en ciencias sociales* es resultado de la compilación de un conjunto de trabajos producidos por jóvenes investigadores adscritos al Instituto de Investigaciones Sociales (IIS) de la Universidad Nacional Autónoma de México (UNAM). En su mayoría estas investigaciones se presentaron en el marco del Seminario *Perspectivas contemporáneas de la investigación en ciencias sociales*, además de incorporar algunas producciones académicas financiadas por el Programa de Apoyo a Proyectos de Investigación e Innovación Tecnológica (PAPIIT) de la UNAM. El objetivo principal de la obra es, mediante casos concretos, poner en práctica experiencias de investigación con propuestas de innovación teórica y metodológica con énfasis en relaciones interdisciplinarias, no solo entre las Ciencias Humanas, sino también con otras disciplinas y campos del conocimiento, tales como la biología, la ingeniería, la tecnología y la comunicación. El libro analiza en varios de sus capítulos un entrelazamiento entre los casos de estudio y las políticas públicas actuales.

Metodología de la Investigación ¿para qué? La producción de los Datos y los Diseños

Autor: Néstor Cohen y Gabriela Gómez Rojas (2019).

Editorial: Teseo.

Reseña elaborada por: Martín Emiliano García Parra, geógrafo y estudiante de la Maestría en Gobierno Urbano de la UNAL.

El libro *Metodología de la Investigación ¿para qué? La producción de los Datos y los Diseños* es resultado de la labor docente y la investigación social desarrollada por los autores en años de trabajo. El texto consolida un debate extenso sobre el rol de la metodología en la investigación mientras discurre sobre distintos métodos y técnicas de amplio uso en las ciencias sociales. Asimismo, el texto otorga y reconoce el valor de las metodologías cuantitativas y cualitativas, sin priorizar el uso de una sobre otra. Resulta clave señalar que este libro aborda dos cuestiones fundamentales de los procesos metodológicos: la producción de los datos y los diseños de investigación.

La reseña del texto presenta los principales aportes a cada uno de los capítulos del libro con el objetivo de brindar insumos para aquellos interesados en llevar a cabo procesos investigativos.

La investigación social. Cuaderno metodológico

Autor: Armando Briñis Zambrano (2017).

Editorial: Universidad Luterana Salvadoreña Editores.

Reseña elaborada por: Ana María González Bastidas, ingeniera ambiental y magister en Gobierno Urbano de la UNAL.

Este libro deriva en un cuaderno metodológico de diez capítulos cuyo propósito, además de ser una guía de consulta, es exponer las principales herramientas para iniciar un proceso de investigación social. En este ejercicio, el autor busca acercar la teorización de la metodología social a un ejercicio práctico y empírico que le permita al lector/investigador tener herramientas para definir los criterios y desarrollar su propia estructura de investigación social con carácter objetivo.

Cómo iniciarse en la investigación académica. Una guía práctica

Autor: María de los Ángeles Fernández y Julio del Valle (2017).

Editorial: Fondo Editorial Pontificia Universidad Católica del Perú.

Reseña elaborada por: Ana María González Bastidas, ingeniera ambiental y magister en Gobierno Urbano de la UNAL.

Este libro se concibe como un apoyo para todas aquellas personas interesadas en dar respuesta a preguntas de investigación y convertir las respuestas resultantes en un trabajo académico de calidad. Este proceso, responde a un análisis disciplinado, riguroso y sistemático de la realidad. Así, en cuatro

capítulos, los autores precisan estrategias de investigación académica para construir desde una monografía hasta una tesis, con carácter orientado a una investigación especialmente basada en fuentes bibliográficas.

La lectura de esta guía práctica es, en resumen, la antesala para convertir la curiosidad intelectual en un nuevo conocimiento. En otras palabras, con base al método científico, los autores transforman la inminente curiosidad del investigador en potencial tema de investigación por medio de lo que ellos llaman, el ejercicio de investigar.

Cuestión urbana en la Región Andina. Miradas sobre la investigación y la formación

Autor: Patricia Urquieta, Thierry Lulle, Angélica Camargo, Peter Brand, Nury Bermúdez, Santiago Cabrera, Andrea Carrión, Santiago del Hierro, Julio Echeverría, Henri Godard, Raúl Moscoso, Julio Calderón, Pablo Vega, Pascale Metzger, Julien Rebotier, Fernando Carrión y Manuel Dammer (2016).

Editorial: Centro de Publicaciones Pontificia Universidad Católica del Ecuador.

Reseña elaborada por: Angie Daniela Barrera García, politóloga y magister en Gobierno Urbano de la UNAL.

El libro *Cuestión urbana en la Región Andina. Miradas sobre la investigación y la formación* es el resultado de la participación conjunta en el Seminario titulado: *La cuestión urbana en América Latina: panorama y desafíos de la*

investigación y de la formación propuesto por el Instituto de Investigación para el Desarrollo (IRD) y el Centro Nacional para la Investigación Científica (CNRS) de Francia, durante el 24 y el 25 de noviembre de 2015. Lo anterior, motivado por la Tercera Conferencia de las Naciones Unidas sobre el Desarrollo Sostenible y Vivienda, Hábitat III, Quito (2016).

El libro presenta los estudios de los casos de Bolivia, Colombia, Ecuador y Perú, donde se analiza la producción científica y las reflexiones alrededor de los estudios urbanos en los países andinos. De esta manera, en los siete capítulos del libro se presenta un hilo conductor que ilustra un panorama general de la cuestión urbana en la región y sus referentes en investigación y formación en los países mencionados.

Las investigaciones presentadas en esta reseña son una contribución relevante para el debate y la reflexión de la denominada cuestión urbana.

Ambientes urbanos, estudios territoriales y construcción de nuevos paradigmas

Autor: Francisco Jalomo Aguirre y Carmina Alejandra García Serrano (coordinadores) (2018).

Editorial: Universidad de Guadalajara.

Reseña elaborada por: José Alberto Cubillos Espinosa, sociólogo y estudiante de la Maestría en Gobierno Urbano de la UNAL.

Esta obra recoge los resultados de seis equipos de investigación conformados por estudiantes, docentes y especialistas del doctorado en Geografía y Ordenación Territorial de la Universidad de Guadalajara. Desde una perspectiva crítica y transdisciplinar, los autores abordan temas y problemáticas concernientes a discusiones territoriales, tales como el turismo, la morfología, expansión y dispersión urbana, junto a la movilidad urbana sostenible

Compuesto por seis capítulos, en este libro los autores analizan dinámicas socioeconómicas presentes en México en áreas como el turismo, la localización de industria manufacturera, el crecimiento y la movilidad urbana. En materia metodológica se comprende el contexto del fenómeno de estudio, se analizan estudios de caso, se elaboran diagnósticos de los ambientes urbanos y se promueven cambios de paradigma con base en elementos identificados en las investigaciones.

La lectura del libro permite, desde la investigación académica, comprender la aplicación de metodologías en estudios asociados al turismo, la morfología urbana y la movilidad, al tiempo que provoca la promoción de nuevos paradigmas en estos temas, integrando en su atención dimensiones económicas, sociales y ambientales.

Doing research in urban and regional planning. Lessons in practical methods

Autor: Diana MacCallum, Courtney Babb y Carey Curtis (2019).

Editorial: Routledge.


Reseña elaborada por: Susana Lucía Manotas Llanos, abogada y estudiante de la Maestría en Gobierno Urbano de la UNAL.

El libro *Doing research in urban and regional planning. Lessons in practical methods* es un recurso inicial para quienes inician procesos de investigación. Mediante éste, se podrán comprender los conceptos y aspectos operativos de la

investigación, pero también se recibirán recomendaciones y orientaciones para su puesta en práctica.

El texto, publicado por la editorial Routledge, reconoce el apoyo que brindan otras áreas del conocimiento en el proceso de examen sobre lo urbano y su singularidad se debe a que se remite en específico a los intereses y herramientas para la planeación. Con ello claro, los autores destacan que la investigación en planeación necesita conectar con las políticas urbanas y regionales, y establecer relaciones y fundamentos para su ejecución, además de considerar los aspectos éticos que de ella se derivan.

DEBATES DE GOBIERNO URBANO



Gestión

2019 II – 2024 I

Debates de Gobierno Urbano

Debates de Gobierno Urbano (DGU) es una publicación seriada de boletines de acceso abierto resultado de espacios de discusión presencial o **mesas de expertos** realizados por el Observatorio de Gobierno Urbano. Su publicación está dirigida a la sociedad en general como instrumento de información para un debate público sobre asuntos del Gobierno Urbano.

Los espacios de discusión presencial y virtual entre la academia, los tomadores de decisión y la ciudadanía, toman forma a partir de temáticas relevantes para opinión pública, la comunidad científica y el gobierno de las ciudades. Dichas temáticas están relacionadas con la agenda de investigación del Instituto de corto, mediano y largo plazo. Además, son un esfuerzo articulado y coordinado del Instituto de Estudios Urbanos en el que participan un grupo interdisciplinario de personas para convocar, producir y difundir las discusiones dadas en el marco del encuentro de los actores.

Entre 2015 y 2019, el Observatorio de Gobierno Urbano ha producido un total de 24 boletines de la serie Debates de Gobierno Urbano. Para la vigencia 2019 II – 2014 I, el OGU ha publicado un total de 10 documentos (uno de ellos en proceso de ser publicado).

Mesa de Expertos: elecciones locales en Colombia 2019. El sistema electoral y los mecanismos de acceso al poder público: ¿Qué se juega en las elecciones locales?

El 2 de octubre de 2019, de manera presencial, el Observatorio de Gobierno Urbano llevó a cabo la *Mesa de Expertos: elecciones locales en Colombia 2019. El sistema electoral y los mecanismos de acceso al poder público. ¿Qué se juega en las elecciones locales?* (Figura 15)

En vista de que el sistema electoral colombiano representa una oportunidad para la construcción de una opinión pública cualificada desde una perspectiva académica y con ocasión del año electoral (año 2019), la mesa de expertos presentó los puntos de vista de distintos actores, abordando, en principio, la importancia de las reglas y los mecanismos de representación en la democracia local colombiana.

El panel giró en torno a cuatro preguntas fundamentales: **1)** ¿Qué se juega en las elecciones locales del 2019 en el país?; **2)** ¿Cómo se interpretan los datos de abstención y participación en los resultados electorales?; **3)** ¿Qué nivel de representatividad tienen los candidatos ganadores y qué circuitos de responsabilidad generan?; y **4)** ¿Cuáles son los principales riesgos a los que se enfrentan las elecciones a nivel territorial?

El evento, moderado por la profesora **Yency Contreras**, coordinadora del Observatorio de Gobierno Urbano, contó con la participación de los siguientes expertos:

1. Gustavo Adolfo Tobo Rodríguez: registrador delegado para Cundinamarca de la Registraduría Nacional del Estado Civil.

2. Camilo Vargas: coordinador del Observatorio Político-Electoral de la Democracia de la Misión de Observación Electoral (MOE).

3. Yann Basset: director del Observatorio de Procesos Electorales de la Universidad del Rosario.

Figura 15. Mesa de Expertos: Elecciones locales en Colombia 2019. El sistema electoral y los mecanismos de acceso al poder público. ¿Qué se juega en las elecciones locales?



Fuente: tomado de las redes sociales del IEU.

Debates de Gobierno Urbano No 25. Elecciones locales en Colombia 2019. El sistema electoral y los mecanismos de acceso al poder público: ¿qué se juega en las elecciones locales?

El boletín número 25 de la serie Debates de Gobierno Urbano (diciembre de 2019), titulado *Elecciones locales en Colombia 2019. El sistema electoral y los mecanismos de acceso al poder público:*

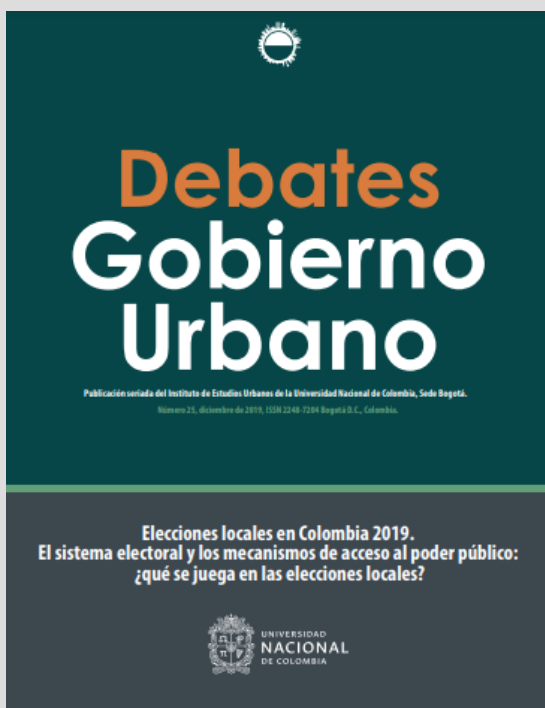
¿qué se juega en las elecciones locales?, presenta las principales conclusiones y reflexiones producto de la mesa de expertos realizada el 2 de octubre de 2019 (Figura 16).

El documento aborda temas referentes a la participación y la abstención electoral; los problemas de representación versus el ejercicio del poder; los riesgos electorales que afectan la competencia política; entre otros.

Paralelo a ello, este número de Debates de Gobierno Urbano incorpora un conjunto de información de los resultados electorales para diez ciudades del país, producto de las votaciones del 27 de octubre de 2019 para alcaldes, gobernadores, asambleas departamentales, concejos municipales y juntas administradoras locales (JAL).

Se espera que con este tipo de publicaciones y ejercicios se promuevan discusiones académicas cualificadas con respecto al papel que desempeñan los mecanismos de acceso al poder y la relación con su ejercicio, en aras de articular las distintas áreas del saber y fortalecer la construcción de los estudios urbanos interdisciplinarios.

Figura 16. Portada Debates de Gobierno Urbano No 25.



Fuente: tomado de la serie de boletines DGU No 25.

La publicación DGU No 25 fue elaborada por la profesora **Yency Contreras**, coordinadora del Observatorio de Gobierno Urbano, y contó con el apoyo de **Jaime Orlando Buitrago**, politólogo y magister en Estudios Políticos Latinoamericanos. A la fecha, la publicación cuenta con 1925 visitas en la página web del OGU-IEU.

Mesa de Expertos: Gobiernos metropolitanos y esquemas de asociación territorial en Colombia. La visión desde los actores locales

La evolución del sistema urbano en el país se caracteriza por el curso de diferentes periodos que han conducido a un reacomodamiento jerárquico de las ciudades en el tiempo, que puede explicarse por tres grandes hechos: un crecimiento acelerado de las principales ciudades como inicio a un periodo de urbanización del país, un posterior periodo de consolidación urbana, y un periodo de la intensificación de la metropolización de las grandes ciudades.

Este proceso de metropolización de las ciudades colombianas puede asociarse con fenómenos de (re) estructuración espacial, de transformación de las dinámicas económicas e intensificación de las relaciones funcionales que tienen importantes impacto en los territorios.

Así bien, en la *Mesa de Expertos: Gobiernos metropolitanos y esquemas de asociación territorial en Colombia. La visión desde los actores locales* se consideró relevante identificar las

oportunidades y restricciones de los esquemas de asociación territorial, a partir de la experiencia de aquellos actores que han tenido el desafío de implementarlos, no solo en sus aspectos operativos, sino en sus desafíos de más largo aliento. Adicionalmente, para el OGU y el IEU resultó primordial vincular a la discusión a representantes de varias regiones del país, con el fin de que se plantee un debate público, abierto, cualificado y que responda a las diferentes realidades territoriales de la nación.

El evento se llevó a cabo el **12 de agosto de 2020** de manera virtual ⁴ y fue moderado por la profesora **Yency**

Contreras (Figura 17). A la fecha, el video del evento cuenta con **1921** vistas en YouTube. Los expertos que participaron en la mesa fueron:

1. **Samuel Jaimes Botía:** director del Área Metropolitana de Bucaramanga.
2. **Juan David Palacio Cardona:** director del Área Metropolitana del Valle de Aburrá.
3. **Camilo Ernesto Lloreda:** gerente de la Región Administrativa y de Planificación RAP Pacífico.
4. **Carlos Córdoba:** exdirector ejecutivo de la Región Administrativa y de Planificación Especial RAPE y consultor en temas de desarrollo regional.

Figura 17. Flyer Mesa de Expertos: Gobiernos metropolitanos y esquemas de asociación territorial en Colombia.

Fuente: tomado de las redes sociales del IEU.

⁴ Disponible en: <https://www.youtube.com/watch?v=IBELa16rJol>

Debates de Gobierno urbano No 26. Gobiernos metropolitanos y esquemas asociativos territoriales: visión de los actores locales en Colombia

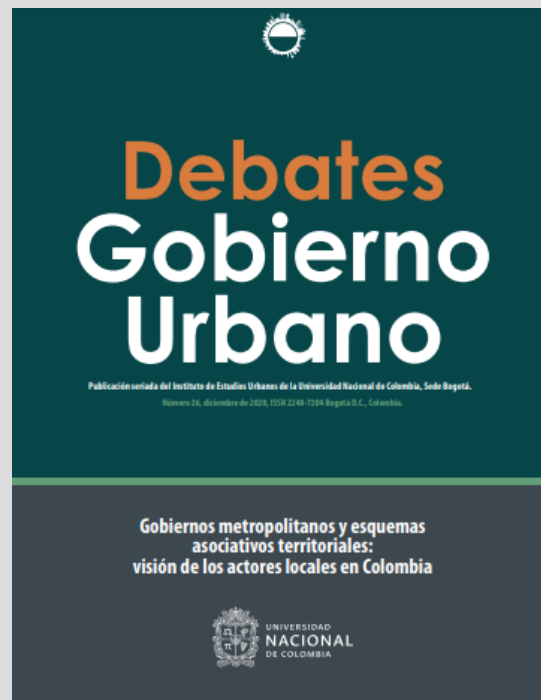
La publicación seriada Debates de Gobierno Urbano No 26 (diciembre de 2020), resultado de la mesa de expertos realizada en agosto de 2020, presenta una revisión de la discusión sobre los esquemas asociativos territoriales en el país para introducir el debate sobre el diseño institucional existente y la necesidad de recoger evidencia práctica de las dinámicas territoriales de carácter supramunicipal en las distintas áreas del país (Figura 18).

Algunas de las preguntas planteadas en la mesa de expertos y que guiaron las reflexiones del documento DGU fueron: ¿hasta dónde llegan o pueden llegar las competencias municipales frente a los problemas que enfrentan sus autoridades en el territorio?; ¿cuáles han sido las restricciones puntuales de dicho diseño institucional en la práctica que impiden la gestión conjunta de los fenómenos territoriales?; ¿cuáles son los ejemplos concretos que evidencian tales restricciones?; y ¿cuáles han sido las estrategias para sortear dichas restricciones?

El boletín DGU No 26 está disponible para su descarga en la página web del OGU-IEU y, al momento, cuenta con un total de **2731** visitas. Este fue escrito y coordinado por la profesora **Yency Contreras**, coordinadora del Observatorio de

Gobierno Urbano, y contó con el apoyo de **Martín Emiliano García**, asistente de investigación del OGU.

Figura 18. Portada Debates de Gobierno Urbano No 26.



Fuente: tomado de la serie de boletines DGU No 26.

Mesa de Expertos: Gobiernos metropolitanos y gestión del agua

Para el segundo semestre de 2020 la mesa de expertos se denominó *Gobiernos metropolitanos y gestión del agua*. El evento planteó el debate en torno a la gestión del agua y la ordenación del territorio bajo las dinámicas de crecimiento urbano y los problemas de acceso al recurso, especialmente en el contexto de las ciudades latinoamericanas.

El evento se llevó a cabo el **25 de noviembre** de 2020 de manera virtual⁵ y fue moderado por la profesora **Yency Contreras** (Figura 19). A la fecha, el video del evento cuenta con **592** vistas en YouTube. Los expertos que participaron en la mesa fueron:

1. Esthela Irene Sotelo (México): licenciada en Política y Gestión Social con Maestría en Estudios Urbanos. Doctora en Estudios Urbanos y Ambientales. Profesora investigadora de la Universidad Autónoma Metropolitana-Xochimilco.

2. Andrea Catenazzi (Argentina): arquitecta y especialista en Planificación y Gestión de Políticas Urbanas. Doctora en Geografía y Urbanismo. Profesora de la Universidad Nacional General Sarmiento de Buenos Aires, Argentina.

3. Guillermo Rueda Delgado (Colombia): biólogo con Maestría en Biología. Doctor en Biodiversidad y Ecosistemas. Experto en gestión integral del recurso hídrico. Gerente General de la Organización Ecoyaco.

Figura 19. Flyer Mesa de Expertos: Gobiernos metropolitanos y gestión del agua.



Fuente: tomado de las redes sociales del IEU.

Debates de Gobierno Urbano No 27. Crecimiento urbano y gestión del recurso hídrico en América Latina: experiencias y desafíos

El boletín de Debates de Gobierno Urbano No 27 (Figura 20) analizó las principales variables del problema del agua y la gestión del recurso hídrico en

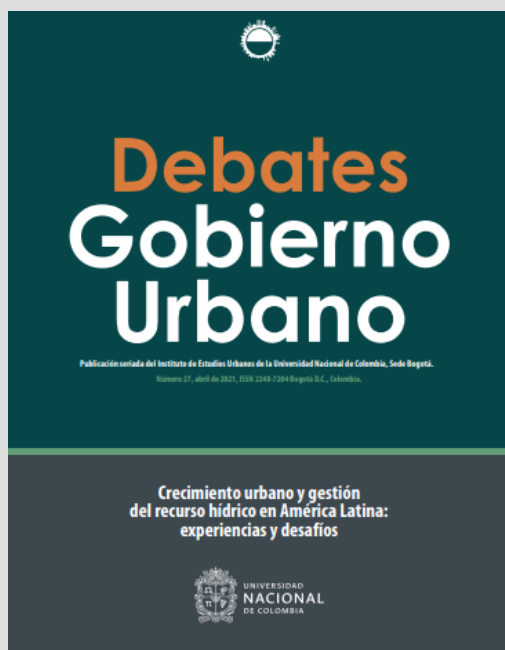
América Latina y el Caribe a partir de la revisión de fuentes de información secundaria, principalmente artículos académicos e informes elaborados por instituciones u organismos internacionales. Además, recoge la discusión sostenida en el marco de la mesa de expertos realizada el 25 de noviembre de 2020, con el objetivo de

⁵ Disponible en: <https://www.youtube.com/watch?v=VwuxRWwH6Vw>

plantear el debate en torno a la gestión del agua y la ordenación del territorio bajo las dinámicas de crecimiento urbano y los problemas de acceso al recurso en el contexto de las ciudades latinoamericanas.

Puntualmente, el documento aborda temas referentes al ciclo del agua (acceso, calidad y disposición); las desigualdades en las infraestructuras de abastecimiento y saneamiento; desafíos del mantenimiento y la conservación de las fuentes hídricas; así como experiencias puntuales de gestión del recurso en Argentina (continuidades y discontinuidades de la política), México (gestión integral del agua como imperativo social y político) y Colombia (reflexiones desde la ecología urbana).

Figura 20. Portada Debates de Gobierno Urbano No 27.



Fuente: tomado de la serie de boletines DGU No 27.

La autora de la publicación es la profesora **Yency Contreras**, coordinadora del OGU, y contó con el apoyo de **Martín Emiliano García**, asistente de investigación del Observatorio. El boletín DGU No 27 se publicó en 2021 y está disponible para su descarga en la página web del OGU-IEU. Al momento, cuenta con un total de **2743** visitas.

Mesa de Expertos: Gestión integral de residuos en América Latina

La mesa de expertos para el primer semestre de 2021 se llevó a cabo el **3 de junio** de manera virtual ⁶; esta se denominó *Gestión integral de residuos en América Latina* y abordó preguntas relacionadas con los principales problemas de disposición, manejo y aprovechamiento de residuos; las normas, los actores involucrados, estrategias y políticas diseñadas e implementadas a nivel territorial; así como las principales oportunidades y restricciones de dichas políticas en el marco de prácticas de sostenibilidad social, ambiental y económica.

También reflexionó sobre los retos de la gestión de residuos en la región a partir de evidencias de prácticas exitosas. Para ello, la mesa contó con la participación de los siguientes expertos:

1. Cristina Cortinas de Nava (México): licenciada en biología y doctora en Ciencias. Académica y experta en economía circular.

⁶ Disponible en: https://www.youtube.com/watch?v=nNdKqssS_t8

2. **Heliana Kátia Tavares Campos** (Brasil): ingeniera Civil y Sanitaria y Máster en Desarrollo Sostenible. Creadora del Foro Nacional Residuos y Ciudadanía.

3. **Ricardo A. Gutiérrez** (Argentina): doctor en Ciencias Políticas. Profesor titular de la Universidad Nacional de San Martín e investigador principal CONICET.

4. **María del Pilar Sánchez Muñoz** (Colombia): Economista y Doctora en desarrollo sostenible.

El evento se llevó a cabo de manera virtual⁷ y fue moderado por la profesora **Yency Contreras** (Figura 21). A la fecha, el video del evento cuenta con **818** vistas en YouTube.

Figura 21. Flyer Mesa de Expertos: Gestión integral de residuos en América Latina.

MESA DE EXPERTOS: GESTIÓN INTEGRAL DE RESIDUOS EN AMÉRICA LATINA

Debates de Gobierno Urbano

Jueves 03 de junio de 2021
5:00 pm (Colombia)

Transmisión:
Instituto de Estudios Urbanos
Universidad Nacional

Instituto de Estudios Urbanos - IEU
Sede Bogotá

Modera:
Yency Contreras Ortiz
Coordinadora Observatorio de Gobierno Urbano
Instituto de Estudios Urbanos, Colombia

Cristina Cortinas de Nava
Doctora en Ciencias.
Académica y experta en
economía circular, México

Heliana Kátia Tavares Campos
Máster en Desarrollo Sostenible.
Idealizadora del Foro Nacional
Residuos y Ciudadanía, Brasil

Ricardo A. Gutiérrez
Universidad Nacional de San
Martín, Investigador principal
CONICET, Argentina

María del Pilar Sánchez Muñoz
Economista y Doctora en
Desarrollo
Sostenible, Colombia

UNIVERSIDAD NACIONAL
DE COLOMBIA

Fuente: tomado de las redes sociales del IEU.

Debates de Gobierno Urbano No 28. Gestión de residuos sólidos en América Latina: ¿hacia una economía circular?

El documento de Debates de Gobierno Urbano No 28, elaborado por la profesora **Yency Contreras** y el equipo del OGU en 2021, se tituló *Gestión de residuos sólidos*

en América Latina: ¿hacia una economía circular? (Figura 22).

La publicación recogió las discusiones planteadas en la mesa de expertos programada para junio de 2021 y sintetizó el debate en torno a las experiencias de disposición, manejo y aprovechamiento de residuos en algunas ciudades de América Latina, así como las experiencias de políticas urbanas en el

⁷ Disponible en: https://www.youtube.com/watch?v=nNdKqssS_t8

marco de las dinámicas de crecimiento urbano y las problemáticas asociadas en el contexto de las ciudades latinoamericanas.

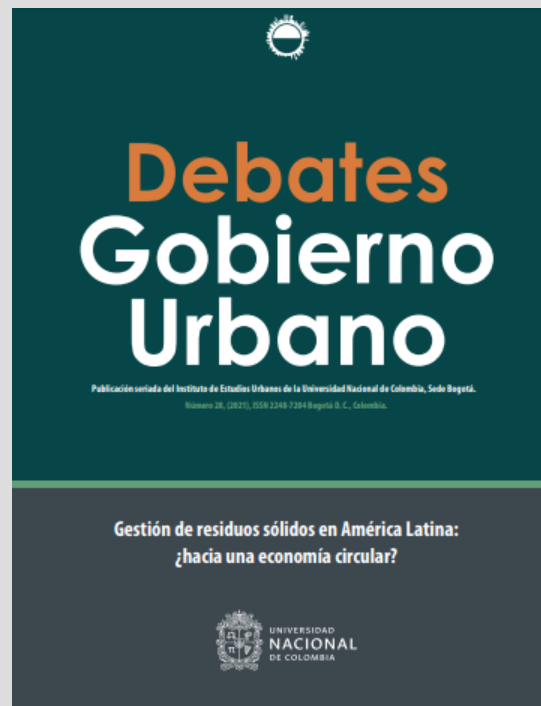
Algunos de los temas planteados en la mesa de expertos y que guiaron las reflexiones del documento DGU fueron: principales problemas de disposición, manejo y aprovechamiento de residuos en ciudades de México, Argentina, Brasil y Colombia; así como las normas, actores, estrategias y políticas diseñadas e implementadas a nivel territorial.

Paralelamente, la elaboración del boletín se apoyó en las principales reflexiones de las sesiones del IEU **Ciudad Virtual** realizadas en el mes de junio de 2021, las cuales se desarrollaron en el marco de un ciclo temático que tuvo como tema principal la gestión de residuos sólidos en Colombia. Estas sesiones contaron con la participación de los siguientes expertos:

- 1. Carolina Montes Cortés:** abogada de la Universidad Externado de Colombia, especialista en Derecho del Medio Ambiente y doctora en Derecho de la misma Universidad. Investigadora y docente de derecho ambiental a nivel de pregrado y posgrado.
- 2. Federico Parra:** antropólogo urbano y magister en Antropología y doctor en Estudio Políticos y Relaciones Internacionales de la UNAL.
- 3. José Alejandro Martínez Sepúlveda:** ingeniero químico y magister en Ingeniería Ambiental de la UNAL. Candidato a doctor en Gestión de la Universidad EAN.

Al momento, la publicación DGU No 28 cuenta con un total de **2181** visitas en la página web del OGU-IEU.

Figura 22. Portada Debates de Gobierno Urbano No 28.



Fuente: tomado de la serie de boletines DGU No 28.

Mesa de Expertos: Oportunidades y restricciones de la creación de distritos en Colombia: ¿En qué han mejorado los gobiernos municipales?

Los distritos son entidades territoriales de nivel local sujetos a un régimen especial al establecido para los municipios. Para el análisis de esta figura resulta importante preguntarse la función del distrito en el país; sus alcances previos y posteriores a la expedición de la normativa respectiva; el por qué la explosión de la aprobación de distritos en Colombia; cuáles son sus competencias especiales; qué limitaciones

administrativas y fiscales afrontan los distritos; y, de manera general, qué evaluación en términos del mejoramiento de la calidad de los gobiernos se ha tenido con la aprobación de este tipo de figura en la nación.

Así bien, para el segundo semestre de 2021 la mesa de expertos se denominó *Oportunidades y restricciones de la creación de distritos en Colombia: ¿en qué han mejorado los gobiernos municipales?*, y planteó el debate en torno a las experiencias de conformación de distritos en el país. La mesa de expertos abordó preguntas relacionadas con: **1)** análisis del alcance de la figura de distritos antes y después de la ley 1617 de 2013; **2)** ¿cuáles son las competencias especiales de los distritos en Colombia?; **3)** ¿cuáles son las limitaciones administrativas y fiscales de los distritos en Colombia?; y **4)** experiencias sobre la conformación de distritos en el país: ¿qué se ha hecho? ¿en qué ha mejorado el gobierno municipal a partir de la creación de la figura?

En esta ocasión, los invitados al evento fueron:

1. Paula Robledo Silva: abogada de la Universidad Externado de Colombia; especialista en Derecho Constitucional y Ciencia Política del Centro de Estudios Políticos y Constitucionales en Madrid, España; magíster en Derecho Público de la Universidad Externado de Colombia y doctora en Derecho de la Universidad de Valladolid, España.

2. Paul Bromberg: físico y magíster en Filosofía de la Ciencia, exalcalde de Bogotá y consultor en gobierno urbano y cultura ciudadana.

3. Farid Nader Orfale: abogado del programa de Derecho de la Universidad Libre, seccional de Barranquilla; magíster en Derecho Administrativo y especialista en Derecho Constitucional; doctor en Derecho de la Universidad Libre y profesor universitario.

El evento se llevó a cabo el **25 de noviembre de 2021** de manera virtual⁸ y fue moderado por la profesora **Yency Contreras** (Figura 23). A la fecha, el video del evento cuenta con **1010** vistas en YouTube.

⁸ Disponible en: <https://www.youtube.com/watch?v=GpUcMunqt2o>

Figura 23. Flyer Mesa de Expertos: Oportunidades y restricciones de la creación de distritos en Colombia: ¿en qué han mejorado los gobiernos municipales?



Fuente: tomado de las redes sociales del IEU.

Debates de Gobierno Urbano No 29. Oportunidades y restricciones de la creación de distritos en Colombia: ¿en qué han mejorado los gobiernos municipales?

La elaboración del documento Debates de Gobierno Urbano No 29 (Figura 24) recogió la revisión del estado del arte y normativa nacional alrededor de la figura de distritos en Colombia, además de plasmar los principales aportes de los invitados a la mesa de expertos.

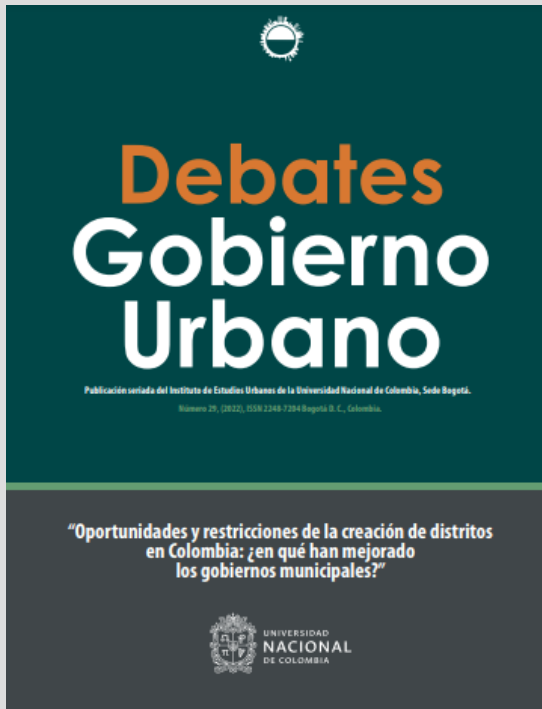
Esta publicación de Debates No 29 analizó la figura de los distritos en Colombia, sus alcances, competencias, limitaciones políticas, fiscales y administrativas, así como el aporte de dicha figura al mejoramiento de la gestión de los gobiernos municipales. Concretamente, el documento reflexionó en torno a la pertinencia de la figura de distritos en el país; lo dispuesto por el

Régimen de Distritos y demás normativa; los limitantes para el desarrollo pleno del régimen jurídico de los distritos; los incentivos para la transformación de municipios en distritos; así como las competencias de estas entidades territoriales, entre otros.

Además, el documento presenta las reflexiones de la docente **Marcela Falla**, investigadora en temas de ordenamiento territorial, urbano y regional, quién detalla las oportunidades y restricciones que ha tenido el Distrito de Cali en el proceso de implementación de las condiciones para ser reconocido como tal.

Debates de Gobierno Urbano No 29 fue elaborado por la profesora **Yency Contreras** y fue publicado en 2022. A la fecha, el documento cuenta con **1746** visitas en la página web del OGU-IEU.

Figura 24. Portada Debates de Gobierno Urbano No 29.



Fuente: tomado de la serie de boletines DGU No 29.

Mesa de expertos: Descentralización fiscal en América Latina. Balance y perspectivas

El 7 de abril de 2022 el OGU dirigió la mesa de expertos denominada *Descentralización fiscal en América Latina: balance y perspectivas*, en la cual se planteó el debate en torno a las experiencias de descentralización fiscal en la región, específicamente en México y Colombia.

La mesa de expertos abordó preguntas relacionadas con: **1)** características institucionales del proceso de descentralización fiscal en América

Latina; **2)** balance de las experiencias de descentralización fiscal en América Latina después de más de tres décadas de implementación; **3)** oportunidades y restricciones del proceso de descentralización fiscal para los gobiernos nacionales y subnacionales; **4)** impactos del proceso de descentralización fiscal en la autonomía de los gobiernos subnacionales; y **5)** reflexiones en torno a los desafíos a futuro del proceso de descentralización fiscal.

El evento se llevó a cabo de manera virtual⁹ y fue moderado por la profesora **Yency Contreras** (Figura 25). A la fecha, el video del panel cuenta con **577** vistas en YouTube. Los expertos participantes en la mesa fueron:

- 1. Claudia Nancy Avellaneda** (Colombia): doctora en Ciencia Política y profesora asociada de la Escuela O'Neill de Asuntos Públicos y Ambientales de la Universidad de Indiana, Estados Unidos.
- 2. Enrique Cabrero** (México): Doctor en Ciencias de Gestión y profesor investigador del Centro de Investigación y Docencia Económicas CIDE de México.
- 3. Pablo Sanabria Pulido** (Colombia): economista, profesor asociado de la Escuela de Administración Pública de Florida Atlantic University (FAU) en Estados Unidos. Profesor e investigador adjunto de la Escuela de Gobierno de la Universidad de los Andes.

⁹ Disponible en: https://www.youtube.com/watch?v=CDcxp_hjkRk

Figura 25. Flyer Mesa de Expertos: Descentralización fiscal en América Latina. Balance y perspectivas.

The flyer is titled "MESA DE EXPERTOS: 'DESCENTRALIZACIÓN FISCAL EN AMÉRICA LATINA: BALANCE Y PERSPECTIVAS'." It is part of the "Debates de Gobierno Urbano" series. The event is scheduled for Thursday, April 7, 2022, at 5:00 pm (Colombia). It is a transmission from the Instituto de Estudios Urbanos at the Universidad Nacional. The moderator is Yency Contreras Ortiz, with three panelists: Claudia Nancy Avellaneda, Enrique Cabrero, and Pablo Sanabria Pulido. Each panelist has a circular portrait and a brief bio.

MESA DE EXPERTOS:
"DESCENTRALIZACIÓN FISCAL EN AMÉRICA LATINA: BALANCE Y PERSPECTIVAS".
Debates de Gobierno Urbano
Jueves 07 de abril de 2022
5:00 pm (Colombia)
Transmisión:
Instituto de Estudios Urbanos
Universidad Nacional

Modera:
Yency Contreras Ortiz
Coordinadora Observatorio de Gobierno Urbano y profesora del Instituto de Estudios Urbanos, de la Universidad Nacional de Colombia.

Claudia Nancy Avellaneda
Profesora asociada de la Escuela O'Neill de Asuntos públicos y ambientales de la Universidad de Indiana.

Enrique Cabrero
Investigador y profesor en el Centro de Investigación y Docencia Económicas, CIDE, México.

Pablo Sanabria Pulido
Director de Posgrados y Profesor Asociado de la Escuela de Gobierno de la Universidad de los Andes, Colombia.

Fuente: tomado de las redes sociales del IEU.

Debates de Gobierno urbano No 30. Descentralización fiscal en América Latina: balance y perspectivas


El boletín No 30 de Debates de Gobierno Urbano (Figura 26) se elaboró en coautoría con los aportes de la profesora del IEU y coordinadora del Observatorio, **Yency Contreras**, y las contribuciones de los académicos participantes de la mesa de expertos: **Claudia Nancy Avellaneda**, profesora asociada de la Escuela O'Neill de Asuntos Públicos y Ambientales de la Universidad de Indiana, Estados Unidos; **Enrique Cabrero**, profesor investigador del Centro de Investigación y Docencia Económicas CIDE de México; y **Pablo Sanabria Pulido**, profesor asociado de la Escuela de Administración Pública de Florida Atlantic University (FAU) en Estados Unidos y profesor e investigador

adjunto de la Escuela de Gobierno de la Universidad de los Andes

La publicación se desarrolló en torno a un acercamiento a la definición de la descentralización fiscal; las olas de descentralización fiscal en América Latina; las perspectivas de la descentralización fiscal en México, Colombia y Chile; la dimensión política de la descentralización fiscal mediante un análisis de las capacidades institucionales; y las características de la descentralización en Colombia a través de un análisis de las brechas y tensiones entre las dimensiones fiscal y política de la descentralización.

El boletín DGU No 29, publicado en 2022, está disponible para su descarga en la página web del OGU-IEU y, al momento, cuenta con un total de **1605** visitas.

Figura 26. Portada Debates de Gobierno Urbano No 30.



Fuente: tomado de la serie de boletines DGU No 30.

Mesa de expertos: Desafíos de la política urbana de cara a la formulación del Plan Nacional de Desarrollo (PND) 2022-2026

En el marco de las elecciones presidenciales celebradas en junio de 2022 y la presentación del Plan Nacional de Desarrollo 2022-2026 del candidato electo, el **6 de octubre de 2022** el Observatorio de Gobierno Urbano realizó la *Mesa de Expertos: Desafíos de la política urbana de cara a la formulación del Plan Nacional de Desarrollo 2022-2026*, en la cual se planteó el debate en torno a cuatro ejes orientadores: **Gestión Urbana y Regional; Ordenamiento Territorial; Ordenamiento Territorial Ambiental; y Vivienda y Hábitat.**

Las preguntas que se abordaron en la mesa de expertos como eje para su desarrollo fueron:

1. Análisis sobre los principales problemas de la política de vivienda y hábitat en el país, ordenamiento territorial, ordenamiento territorial ambiental y gestión urbana y regional.
2. Evaluación del alcance de las propuestas y de las metas en materia de los cuatro ejes propuestos, planteados en el programa de gobierno *Colombia, potencia mundial de la vida*.
3. Retos y propuestas clave en materia de los cuatro ejes orientadores que debe contemplar el próximo Plan Nacional de Desarrollo.

El evento se desarrolló de manera virtual¹⁰ y fue moderado por la profesora **Yency Contreras** (Figura 27). A la fecha, el video del evento cuenta con **743** vistas en YouTube. Los expertos que participaron en la mesa fueron:

1. **Liliana Ospina Arias:** magister en Urbanismo de la Universidad Nacional de Colombia, quien se ha desempeñado como coordinadora técnica en la modificación y revisión de planes de ordenamiento territorial en el país.
2. **Juana Hofman Quintero:** magister en Planeación Local y Regional y profesora de la Universidad del Rosario.

¹⁰ Disponible en: <https://www.youtube.com/watch?v=dAHjqowdOSc>

3. **Oscar Alfonso Roa:** doctor en Planeamiento Urbano y Regional y profesor emérito de la Universidad Externado de Colombia.

4. **Clemencia Escallón Gartner:** magister en Estudios Interdisciplinarios sobre Desarrollo y profesora distinguida de la Universidad de los Andes

Figura 27. Flyer Mesa de Expertos: Desafíos de la política urbana de cara a la formulación del Plan Nacional de Desarrollo 2022-2026.

MESA DE EXPERTOS:
“DESAFÍOS DE LA POLÍTICA URBANA DE CARA A LA FORMULACIÓN DEL PLAN NACIONAL DE DESARROLLO 2023-2027”.
Debates de Gobierno Urbano
Jueves 06 de octubre de 2022
5:00 pm (Colombia)
Transmisión:
Instituto de Estudios Urbanos
Universidad Nacional

Moderadora:
Yency Contreras Ortiz
Coordinadora Observatorio de Gobierno Urbano y profesora del Instituto de Estudios Urbanos, de la Universidad Nacional de Colombia

Liliana Ospina Arias
Asesora de la Secretaría de Planeación de Bogotá

Juana Hofman Quintero
Profesora de la Universidad del Rosario

Oscar A. Alfonso Roa
Profesor de la Universidad Externado de Colombia

Clemencia Escallón Gartner
Profesora de la Universidad de los Andes

Instituto de Estudios Urbanos - IEU
Sede Bogotá

UNIVERSIDAD NACIONAL DE COLOMBIA

Fuente: tomado de las redes sociales del IEU.

Debates de Gobierno Urbano No 31. Desafíos de la política urbana de cara a la formulación del Plan Nacional de Desarrollo (PND) 2022-2026

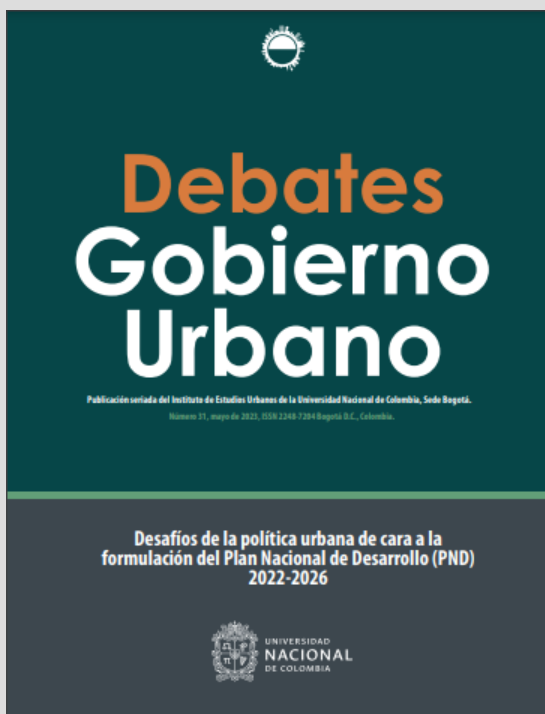
Debates de Gobierno Urbano No 31 fue publicado en el portal web del OGU-IEU en 2023 (Figura 28). La publicación sintetiza los principales aportes y reflexiones dados en la mesa de expertos del mismo nombre celebrada en octubre de 2022.

DGU No 31 plantea el debate respecto a cuatro grandes ejes de la política urbana: 1) ordenamiento territorial; 2) ordenamiento ambiental territorial; 3) gestión urbana y regional; y 4) vivienda y

hábitat, mientras repasa los retos y desafíos fundamentales para cada uno de estos temas en el marco de la formulación del PND 2022-2026. Lo anterior, sin perder de vista la diversidad de los territorios y su población, así como la importancia y las características fundamentales que ha conllevado el proceso de descentralización en Colombia.

El boletín DGU No 31 está disponible para su descarga en la página web del OGU-IEU y, al momento, cuenta con un total de **796** visitas.

Figura 28. Portada Debates de Gobierno Urbano No 31.



Fuente: tomado de la serie de boletines DGU No 31.

Mesa de Expertos: La investigación en estudios urbanos y regionales en América Latina

El universo de oportunidades que ofrece la investigación urbana y regional debe sortear una serie de retos de manera urgente, con el objetivo de definir las agendas académicas y el mejor abordaje y comprensión de la realidad posibles. Entre estos retos está fortalecer la conexión entre la investigación urbana y las políticas públicas; la aproximación de los estudios urbanos a los fundamentos teóricos; estructurar comunidades

académicas a escala nacional, regional e internacional (redes globales); abrir espacios de conocimiento sobre la ciudad; entre otros¹¹.

En el marco de estos desafíos, y como aporte al debate académico y de base, se llevó a cabo la *Mesa de Expertos: La investigación en estudios urbanos y regionales en América Latina*, en la cual se abordaron temas referentes al panorama y las particularidades de la investigación urbana y regional en el continente.

En la mesa participaron tres expertas y un experto en el tema:

1. Andrea Carrión Hurtado (Ecuador): doctora en Geografía con especialización en Economía Política y magister en Desarrollo Urbano. Docente investigadora del IAEN (Instituto de los Altos Estudios Nacionales). Su experiencia profesional y académica incluye proyectos vinculados a políticas públicas, planificación y el ordenamiento territorial, gestión urbana, gobernanza local, cambio climático, y producción social del hábitat.

2. Patricia Urquieta Crespo (Bolivia): candidata a doctora en Ciencias del Desarrollo. Licenciada en Comunicación Social y magister en Literatura Latinoamericana con mención en Estudios Culturales. Investigadora del Instituto de Investigación y Acción para el

¹¹ MacCallum, D., Babb, C. y Curtis, C. (2019). *Doing Research in Urban and Regional Planning: Lessons in Practical Methods*. Nueva York: Routledge.

Rebotier, J. y Metzger, P. (2016). Introducción. Para una contribución colectiva a un debate regional sobre los estudios urbanos. En P. Metzger, J. Rebotier, J. Robert, P. Urquieta y P. Vega Centeno (eds.), *La cuestión urbana en la región andina. Miradas sobre la investigación y la formación* (pp. 1-19). Quito: Pontificia Universidad Católica del Ecuador

Desarrollo Integral – IIADI. Sus trabajos incluyen líneas de investigación como: la desigualdad urbana y agua, interfase urbano-rural, metropolización, Vivienda social, segregación y derecho a la ciudad.

3. Angélica Camargo Sierra (Colombia): doctora en Estudios Sociales, arquitecta con maestría en Gestión Urbana, y especialista en Planificación y Administración del Desarrollo Regional. Docente - investigadora de la Universidad Externado de Colombia e integrante de la Asociación Colombiana de Investigadores Urbano Regionales ACIUR. Su experiencia profesional y académica incluye temas urbanos, de vivienda y ordenamiento territorial.

4. Genaro Javier Delgado Campos (México): doctor en Urbanismo por la Facultad de Arquitectura de la UNAM, licenciado en Arquitectura, maestro en Investigación y Docencia. Director del Programa Universitario de Estudios sobre la Ciudad PUEC de la UNAM. Sus principales líneas de investigación son: estructura urbana y regional, sistema Urbano Nacional e interfase urbano-regional.

El evento se realizó el **20 de abril de 2023** de manera virtual¹² y fue moderado por la profesora **Yency Contreras** (Figura 29). A la fecha, el video del evento cuenta con **827** vistas en YouTube.

Figura 29. Flyer Mesa de Expertos: La investigación en estudios urbanos y regionales en América Latina.



Fuente: tomado de las redes sociales del IEU.

¹² Disponible en: <https://www.youtube.com/watch?v=5WYiwu8n8Zo>

Debates de Gobierno Urbano No 32. La investigación en estudios urbanos y regionales en América Latina

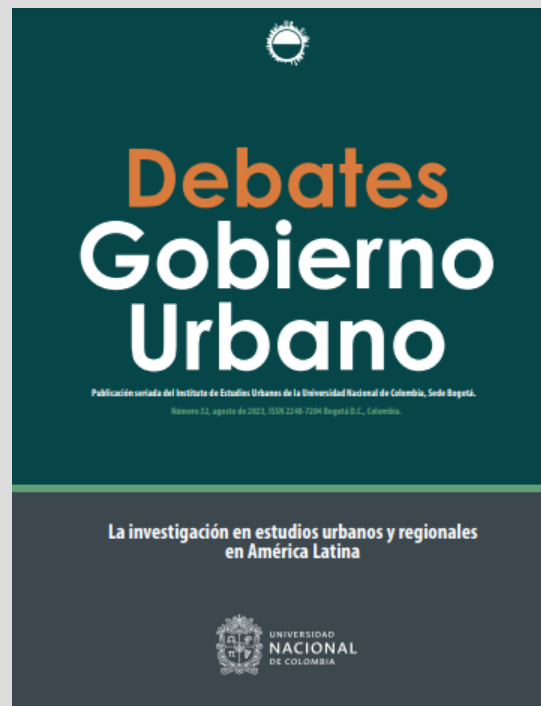
La publicación No. 32 de debates aborda temas referentes al panorama investigativo de los estudios urbanos y regionales en América Latina, así como sus trayectorias y aportes; su incidencia en los campos de conocimiento y en la formulación de políticas públicas; y sus principales retos tanto teóricos como metodológicos en varios países como Ecuador, Bolivia, México y Colombia.

DGU No 32 concretó los principales aportes de la mesa de expertos realizada en abril de 2023, guiada por algunas preguntas y/o reflexiones clave: **1)** pertinencia de la investigación en estudios urbanos y regionales ¿la investigación ha sido realmente incidente en los campos de conocimiento y en las políticas públicas?; **2)** evolución, trayectoria y aportes de la investigación en estudios urbanos y regionales en Ecuador, Bolivia, México y Colombia; **3)** retos teóricos y metodológicos del quehacer investigativo; y **4)** ¿qué temas deberían abordarse con mayor profundidad? ¿cómo evaluar el rol de las universidades e instituciones en la materia?

El boletín DGU No 32 está disponible para su descarga en la página web del OGU-IEU y, al momento, cuenta con un total de **657** visitas (Figura 30). Este fue escrito y coordinado por la profesora **Yency Contreras**, coordinadora del Observatorio de Gobierno Urbano, y

contó con el apoyo de **Martín Emiliano García**, asistente de investigación del OGU.

Figura 30. Portada Debates de Gobierno Urbano No 32.



Fuente: tomado de la serie de boletines DGU No 32.

Mesa de Expertos: Catastro Multipropósito: una apuesta para la gestión de la tierra urbana y rural

El catastro multipropósito funciona como un sistema de información predial, el cual sirve como insumo para la consecución de diversas actividades, entre ellas: la formulación de políticas públicas, la seguridad jurídica del derecho de propiedad inmueble, la eficiencia del mercado inmobiliario, el fortalecimiento de los fiscos locales, el ordenamiento territorial, así como la planeación social y económica de los territorios (IGAC, 2023b; IGAC s.f.). Lo anterior, a partir de

la obtención de información sobre derechos, responsabilidades, restricciones, valores, usos y urbanización de los predios; y la interpolación de esta con otros sistemas de información territorial (IGAC, 2023a; IGAC, 2023b).¹³

En reconocimiento de los múltiples beneficios que se obtendrían del catastro multipropósito, para el segundo semestre de 2023 el OGU llevó a cabo la mesa de expertos denominada *Catastro Multipropósito: una apuesta para la gestión de la tierra urbana y rural*, la cual discutió la experiencia de implementación de la política pública de catastro multipropósito en el país.

Bajo este propósito, los panelistas de la mesa de expertos fueron:

1. Silvia Salamanca (Colombia): consultora en Tierras y Catastro para el Banco Interamericano de Desarrollo - Proyecto de Catastro Multipropósito. Ingeniera Civil con maestría en SIG. Ha trabajado durante treinta años en proyectos de administración de tierras, catastro y geoinformática en Colombia y Latinoamérica apoyando a los Gobiernos de Perú, Ecuador, Brasil, Paraguay, Costa Rica, Guatemala, Bolivia y Brasil en la formulación de proyectos financiados por el BID. En Colombia ha trabajado para el BID, Cooperación Suiza, USAID, IGAC, IBM, Minagricultura y Presidencia de la

República. Fue cogestora y coordinadora técnica de dos proyectos innovadores en el país: el Programa Titular de la Presidencia (1995-1999) y el Programa de Formalización de la Propiedad Rural del Minagricultura (2012-2015). Actualmente apoya al BID como consultora técnica para el Programa de Catastro Multipropósito.

2. Mario Andrés Piumetto (Argentina): agrimensor por la Universidad Nacional de Córdoba, Argentina y especialista en Cartografía, Teledetección y SIG por la Universidad de Alcalá, España. Desde 2017 dirige la Infraestructura de Datos Espaciales de la Provincia de Córdoba y coordina los estudios anuales de mercado de suelo en toda la provincia. En el ámbito académico, es investigador y profesor en la carrera de Ingeniería en Agrimensura y director del Centro de Estudios Territoriales de la Universidad Nacional de Córdoba.

3. Everton Da Silva (Brasil): profesor del Departamento de Geociencias de la Universidad Federal de Santa Catarina (UFSC), (Brasil). Ingeniero agrimensor por la União das Faculdades de Criciúma (Brasil). Maestro en Catastro Técnico Multifinalitario y doctor en Ingeniería de la Producción por la UFSC. Ha coordinado trabajos de relevamientos catastrales y valuación masiva de inmuebles en diversas ciudades de Brasil. En la UFSC,

¹³ Instituto Geográfico Agustín Codazzi (igac). (2023a). Catastro Multipropósito. Recuperado de <https://www.igac.gov.co/es/contenido/areas-estrategicas/catastro/catastro-multiproposito>

Instituto Geográfico Agustín Codazzi (igac). (2023b). Catastro multipropósito ¿Qué es? Recuperado de <https://igac.gov.co/es/catastro-multiproposito/que-es>

Instituto Geográfico Agustín Codazzi (igac). (s. f.). Comunicado de Prensa. El catastro multipropósito herramienta fundamental del pnd para ordenar el territorio

está acreditado en el curso de posgrado de Ingeniería de Transportes y Gestión Territorial, en la línea de investigación de catastro territorial multifinanciado. Coordina el Grupo de Observação e Transformação do Território.

4. Gustavo Adolfo Marulanda Morales (Colombia): Director general del Instituto Geográfico Agustín Codazzi (IGAC). Administrador público de la Escuela Superior de Administración Pública, especialista en Gobierno, gerencia y asuntos públicos de la Universidad Externado de Colombia y de la

Universidad de Columbia. Cuenta, además, con estudios en políticas macroeconómicas y finanzas públicas de la Comisión Económica para América Latina y el Caribe (CEPAL), así como en planeación del desarrollo y gestión de entidades territoriales.

El evento se realizó el **10 de agosto de 2023** de manera virtual¹⁴ y fue moderado por la profesora **Yency Contreras** (Figura 31). A la fecha, el video del evento cuenta con **2260** vistas en YouTube.

Figura 31. Flyer Mesa de Expertos: Catastro Multipropósito. Una apuesta para la gestión de la tierra urbana y rural.

MESA DE EXPERTOS:
"CATASTRO MULTIPROPÓSITO: UNA APUESTA PARA LA GESTIÓN DE LA TIERRA URBANA Y RURAL"
 (Debates de Gobierno Urbano)
 Coordina: Observatorio de Gobierno Urbano
 Jueves 10 de agosto de 2023
 5:00 pm (Colombia)
 Transmisión:
 Instituto de Estudios Urbanos
 Universidad Nacional de Colombia

Modera:
Yency Contreras Ortiz
 Coordinadora Observatorio de Gobierno Urbano y profesora del Instituto de Estudios Urbanos de la Universidad Nacional de Colombia

Silvia Salamanca (Colombia)
 Consultora en Tierras y Catastro para el Banco Interamericano de Desarrollo - Proyecto de Catastro Multipropósito

Mario Andrés Piemetto (Argentina)
 Director del Centro de Estudios Territoriales de la Universidad Nacional de Córdoba

Everton Da Silva (Brasil)
 Profesor en el Departamento de Geociencias de la Universidad Federal de Santa Catarina (UFSC)

Gustavo Adolfo Marulanda Morales (Colombia)
 Director General Instituto Geográfico Agustín Codazzi

Instituto de Estudios Urbanos - IEU
 Sede Bogotá

MINISTERIO NACIONAL DE COLOMBIA

Fuente: tomado de las redes sociales del IEU.

Debates de Gobierno Urbano No 33. Catastro multipropósito: una apuesta para la gestión de la tierra urbana y rural

Este número de Debates de Gobierno Urbano recopiló las reflexiones de la

mesa de expertos realizada el 10 de agosto de 2023. El propósito del documento fue identificar las potencialidades del catastro multifinanciado, comprender sus características, analizar su implementación y estructuración en

¹⁴ Disponible en: <https://www.youtube.com/watch?v=YT5B7KxB4A4>

otros países de la región y examinar los desafíos a los que debe hacer frente (Figura 32).

En las diferentes experiencias que reúne la publicación se presentan las potencialidades de la integración e interoperabilidad de la información económica y jurídica de la propiedad, así como las determinantes ambientales, de infraestructura, de riesgo y de patrimonio por las que propende el catastro multifinanciado. Paralelamente, el boletín también reflexiona sobre los retos que plantea la implementación de esta herramienta, lo que implica aspectos técnicos y tecnológicos, así como el fortalecimiento de las capacidades institucionales en los territorios. Además, aborda el alcance del término “multipropósito”, más allá de su aplicación en lo catastral.

Figura 32. Portada Debates de Gobierno Urbano No 33.



Fuente: tomado de la serie de boletines DGU No 33.

Algunas preguntas que guiaron la mesa y la elaboración del documento DGU No 33 versaron sobre las características, oportunidades y restricciones de la gestión catastral urbana y rural con enfoque multipropósito; los lineamientos y retos para la apropiación e implementación de la herramienta; y los desafíos a futuro de la gestión catastral.

El boletín DGU No 33, publicado en 2024, fue elaborado por la profesora **Yency Contreras**, coordinadora del Observatorio de Gobierno Urbano, en coautoría con **Martín Emiliano García**, asistente de investigación del OGU y estudiante de la maestría en Gobierno Urbano de la UNAL.

Debates de Gobierno Urbano No 34. Gobiernos locales e igualdad de género al debate (en publicación).

En el marco de una alianza institucional entre el Instituto de Estudios Urbanos (IEU), la Escuela Superior de Administración Pública (ESAP) y el Centro Internacional Sueco para la Democracia Local (ICLD), el **19 de marzo de 2024** se realizó el panel *Conversaciones sobre democracia local. Igualdad de género ¿L@s líderes de género gobiernan nuestras ciudades?* (Figura 33)

Este panel fomentó un diálogo constructivo y el intercambio de experiencias entre la academia, las autoridades locales y la sociedad civil en función de fortalecer las discusiones sobre la igualdad de género y la democracia a escala local. Así bien, contó

con la participación de cuatro mujeres que actúan y gestionan desde el escenario público local.

1. Karol Martínez Silva (Colombia): alcaldesa de Guadalajara de Buga, departamento del Valle del Cauca, en Colombia. Es administradora de empresas y especialista en Auditoría interna. Cuenta con experiencia de más de nueve años en el sector público, como directora administrativa, secretaria de Cultura, alcaldesa encargada, jefe de la Oficina de Control Interno encargada y secretaria de Desarrollo Institucional encargada.

2. Carol Adriana González Aguilar (Colombia): representante a la Asamblea Departamental del Vaupés por el Partido MAIS. Es indígena del pueblo Pamiva y la primera mujer indígena diputada del Vaupés. Entre sus reconocimientos, destaca el del Foro Indígena de Abya Yala, como la primera mujer elegida vicepresidenta de la plataforma continental que articula las organizaciones representantes de los pueblos indígenas en América Latina.

3. Candelaria Lorena Quché Cum (Guatemala): representante del municipio de Panajachel. Profesora de Enseñanza, egresada de la Universidad de San Carlos de Guatemala. Ha estado

encargada de la Oficina Municipal de la Niñez, la Oficina de la Juventud y ahora es técnica de la Dirección Municipal de la Mujer.

4. Annika Dalén (Suecia): especialista de género de la municipalidad de Umeå. Es oficial de género y desarrollo estratégico de la municipalidad, con un enfoque de género, en relación con sostenibilidad social, planificación urbana, movilidad y cambio climático a nivel local. Es politóloga de la Universidad de Uppsala en Suecia y magister en Estudios de Género de la Universidad Nacional de Colombia y magister en Comunicación para el Desarrollo de la Universidad de Malmö en Suecia.

Así bien, para la vigencia 2024 I, el Observatorio de Gobierno Urbano publicó el documento Debates de Gobierno Urbano No 34 titulado Gobiernos Locales e igualdad de género al debate, el cual reúne las experiencias abordadas por las panelistas alrededor de cuatro temas principales: 1) gobierno municipal y grupos de género marginados; 2) barreras y obstáculos en la participación política de mujeres; 3) sistemas y servicios del ciudad en los gobiernos municipales; y 4) esquemas y mecanismos de monitoreo y seguimiento en cumplimiento de la igualdad de género (Figura 34).

Figura 33. Flyer panel Conversaciones sobre democracia local. Igualdad de género ¿L@s líderes de género gobiernan nuestras ciudades?



Fuente: tomado de las redes sociales del IEU.

Figura 34. Portada Debates de Gobierno Urbano No 34.



Fuente: tomado de la serie de boletines DGU No 34.

Mesa de Expertos: Operadores y grandes proyectos urbanos en América Latina.

Para el segundo semestre académico del 2024 el OGU llevará a cabo la mesa de expertos denominada *Operadores y grandes proyectos urbanos en América Latina*. El evento se centrará en debatir el desarrollo de grandes proyectos urbanos en la región, analizando sus impactos y explorando el rol que han desempeñado los operadores urbanos en este proceso.

Bajo este propósito, los panelistas invitados a esta mesa de expertos son:

1. Claudia Acosta (Colombia-Brasil): Especialista en políticas urbanas, en especial aquellas orientadas al financiamiento urbano, la vivienda social y la movilidad. Su enfoque integra abordajes mixtos con foco en aspectos institucionales, regulatorios y de gestión pública. Doctora en Gobierno por la Fundação Getulio Vargas, Maestra en Estudios Urbanos por el Colegio de México y en derecho económico también por la Fundação Getulio Vargas. Especialista en políticas de suelo por el Instituto Lincoln de Políticas de Suelo. En la actualidad es Coordinadora del área de Habitación en el Centro de Investigación FGV Ciudades y es consultora en agencias internacionales como la CEPAL, el Banco Mundial y la GIZ. Cuenta con diversas publicaciones y dictámenes en revistas especializadas y es profesora invitada en diversas instituciones en América Latina y en España.

2. Cristina Gomezjurado (Ecuador): Arquitecta de la Universidad San Francisco de Quito con maestría en gestión urbana para el desarrollo, con especialización en políticas y gestión de suelo el Institute for Housing and Urban Development Studies de la Universidad Erasmo de Rotterdam de los Países Bajos. Cuenta con experiencia en políticas de desarrollo urbano en el gobierno nacional y local, en desarrollo de legislación y normativa urbana, así como en planificación estratégica y territorial con enfoque en sostenibilidad, derecho a la ciudad y cambio climático. Ha colaborado con el Ministerio de Desarrollo Urbano y Vivienda, con el Municipio del Distrito Metropolitano de Quito y con organismos internacionales como la Cooperación Técnica Alemana. Ha hecho investigación sobre instrumentos de gestión de suelo de Quito y participó como experta en el levantamiento del Compendio Global sobre Captura de Plusvalía, llevado a cabo por la OECD y el Lincoln Institute of Land Policy para el caso Ecuador. Fue Gerente de Operación Urbana y Gerente General de la Empresa Pública Metropolitana de Hábitat y Vivienda de Quito, Operador Urbano de Quito.

3. Natalia Valencia Dávila (Colombia): Bióloga y especialista en Administración y Planificación del Desarrollo Regional de la Universidad de los Andes. Magíster en Ciudad y Urbanismo de la Universitat Oberta de Catalunya. Cuenta con 15 años de experiencia en la coordinación, formulación e implementación de proyectos públicos y público-privados orientados al desarrollo territorial

sostenible, el hábitat y la vivienda, así como en la planificación y gestión urbana. Ha desempeñado roles directivos y de asesoría en entidades públicas como Metrovivienda, la Secretaría Distrital de Planeación y la Secretaría Distrital de Hábitat. Además, ha trabajado como consultora para el Banco Mundial y ONU-Hábitat, y ha desarrollado consultorías con universidades, promotores inmobiliarios y otros actores privados. Ha sido docente en la Maestría en Derecho Urbano de la Universidad del Rosario, en

la especialización en Mercados y Políticas del Suelo en América Latina del Instituto de Estudios Urbanos de la Universidad Nacional de Colombia, en el Departamento de Arquitectura de la Universidad Javeriana y en el Programa de Gestión y Desarrollo Urbanos de la Universidad del Rosario.

El evento se llevará a cabo el **07 de noviembre de 2024** de manera virtual y será moderado por el profesor del IEU **Mario Avellaneda** (Figura 35).

Figura 35. Flyer Mesa de Expertos: Operadores y grandes proyectos urbanos en América Latina

The flyer is titled "MESA DE EXPERTOS: 'OPERADORES Y GRANDES PROYECTOS URBANOS EN AMÉRICA LATINA'". It features a blue background with a cityscape image. The text includes "Debates de Gobierno Urbano", "Jueves 07 de noviembre de 2024", "5:00 pm (Colombia)", and "Transmisión: Instituto de Estudios Urbanos Universidad Nacional". A YouTube icon is present. The flyer lists the moderator, Mario Avellaneda González, and three experts: Claudia Acosta (Colombia - Brasil), Cristina Gomezjurado (Ecuador), and Natalia Valencia (Colombia). The footer includes the logo of the Instituto de Estudios Urbanos - IEU Sede Bogotá and the logo of the Universidad Nacional de Colombia.

MESA DE EXPERTOS:
"OPERADORES Y GRANDES PROYECTOS URBANOS EN AMÉRICA LATINA"

Debates de Gobierno Urbano
Jueves 07 de noviembre de 2024
5:00 pm (Colombia)

Transmisión:
Instituto de Estudios Urbanos
Universidad Nacional

Moderador:
Mario Avellaneda González
Profesor del Instituto de Estudios Urbanos, de la Universidad Nacional de Colombia, coordinador del Observatorio de Gobierno Urbano, IEU-UNAL.

Experta:
Cristina Gomezjurado (Ecuador)
Experta en política, normativa y gestión urbana y de suelo

Experta:
Natalia Valencia (Colombia)
Experta en la coordinación, formulación e implementación de proyectos públicos y público privados


Experta:
Claudia Acosta (Colombia - Brasil)
Investigadora del centro FGV CIDADES y profesora de la UNED

Instituto de Estudios Urbanos - IEU
Sede Bogotá

UNIVERSIDAD NACIONAL DE COLOMBIA

Fuente: tomado de las redes sociales del IEU.

OTRAS ACTIVIDADES



Gestión

2019 II – 2024 I

Otras Actividades de Visibilización del OGU

Tabla 4. Actividades de visibilización del OGU.

Fecha	Descripción de la Actividad
Junio 9 de 2020	Reunión Contraloría General de la República-Contraloría delegada para el postconflicto. La contraloría delegada para el postconflicto tiene la misión de "Liderar, coordinar y hacer seguimiento de toda la acción de la Contraloría General de la República, en relación con la implementación del Acuerdo Final y la Ley de Víctimas y Restitución de Tierras". Dentro de su gestión, se ha adelantado una serie de procedimientos para potencializar el Observatorio de Postconflicto, por lo cual se invitó al Observatorio de Gobierno Urbano para plantear un diálogo que permita conocer el manejo de la información, los valores agregados, los procesos y productos de las tareas que adelanta el OGU.
Septiembre 16 de 2020	Reunión UN-Demolab Concejo de Bogotá. Actualmente el Concejo de Bogotá, a través de su iniciativa DEMOLAB, trabaja para consolidar un concejo abierto, transparente, participativo e innovador; para ello, un fin misional de la iniciativa es fortalecer los vínculos con la comunidad académica mediante el desarrollo de una red de acción e investigación con la Universidad, específicamente con sus grupos de investigación, semilleros y observatorios. Durante la reunión se planteó el diseño y estructura de la iniciativa, extendiendo la invitación al OGU para ser partícipes de los procesos de DEMOLAB próximos a gestarse.
Noviembre 17 de 2022	Gestión institucional para el OGU. Inicio de proceso de convenio con la Universidad de Indiana EE.UU. Visita de la profesora Molly Fisher, directora de IU Gateway en México y encargada de la región de Latín América.
Abril 17 de 2023 y 18 de julio de 2023	Reuniones con el Instituto Geográfico Agustín Codazzi -IGAC y el Departamento Administrativo Nacional de Estadística-DANE. Fortalecimiento del Observatorio Inmobiliario Nacional y la articulación de este con el Observatorio de Gobierno Urbano del IEU-UNAL.
Abril 30 de 2024	Reunión con el Departamento Nacional de Planeación DNP. Reunión presencial con el objetivo de llevar a cabo una sesión de asesoría y apoyo al municipio de Miranda, Cauca y otras entidades territoriales del departamento, en el marco de las actividades del Consultorio de Gobierno Urbano.

Fuente: elaboración propia.

